



# Hüttentour 2017

Typ: **Strecke**  
Etappen: **3**  
Länge: **28.71 km**  
Zeitraum: .. - ..

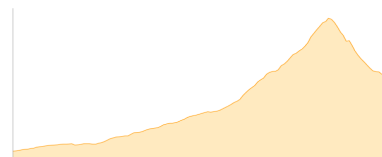
Gehzeit: **15:14 Stunden**  
Aufstieg: **2309 Hm**  
Abstieg: **1979 Hm**

## Etappe 1

### Parkplatz Schloß Linderhof - Kenzenhütte

Wandern - 638 Hm Aufstieg - 292 Hm Abstieg - **03:50** Stunden Gehzeit - 8.67 km Strecke

Parkplatz Schloß Linderhof 943m - Kenzenhütte 1294m

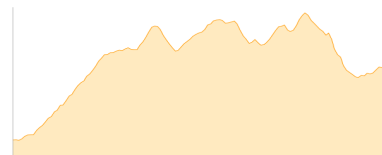


## Etappe 2

### Kenzenhütte - Grubenkopf - Große Klammspitze - Brunnenkopfhäuser

Wandern - 1017 Hm Aufstieg - 693 Hm Abstieg - **05:50** Stunden Gehzeit - 8.46 km Strecke

Kenzenhütte 1294m - Grubenkopf 1839m - Große Klammspitze 1924m - Brunnenkopfhäuser 1602m

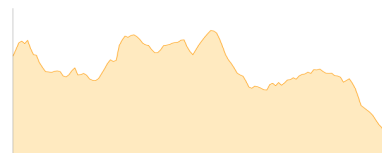


## Etappe 3

### Brunnenkopfhäuser - Brunnenkopf - Teufelstättkopf - August-Schuster-Haus - ... - Kolbensattelhütte

Wandern - 654 Hm Aufstieg - 994 Hm Abstieg - **05:35** Stunden Gehzeit - 11.59 km Strecke

Brunnenkopfhäuser 1602m - Brunnenkopf 1718m - Teufelstättkopf 1758m - August-Schuster-Haus 1554m -  
Sonnenberg (Oberammergau) 1622m - Kolbensattelhütte 1258m





# Hüttentour 2017

## Mögliche Unterkünfte

Kenzenhütte 1294 m, privat, Dusche: k.A., Schlafplätze: 65

Brunnenkopfhäuser 1602 m, DAV, Dusche: k.A., Tel: +49 175 6540155, Schlafplätze: 36

August-Schuster-Haus 1554 m, DAV, Dusche: k.A., Tel: +49 8822 3567, Schlafplätze: 66

Kolbensattelhütte 1258 m, AV: k.A., Dusche: k.A., Schlafplätze: -