



# Huttentocht juni 2017

Typ: **Rundtour**  
Etappen: **4**  
Länge: **44.93 km**  
Zeitraum: **.. - ..**

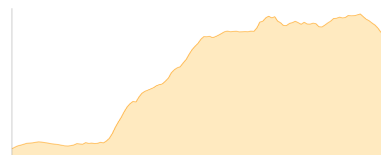
Gehzeit: **23:30 Stunden**  
Aufstieg: **3399 Hm**  
Abstieg: **3206 Hm**

## Etappe 1

### Dag 1 Auf der Höh - Schrecksee - Landsberger Hütte

Wandern - 1338 Hm Aufstieg - 449 Hm Abstieg - **07:15** Stunden Gehzeit - 13.61 km Strecke

Auf der Höh 881m - Schrecksee 1832m - Landsberger Hütte 1810m

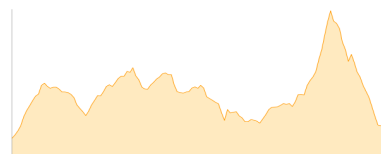


## Etappe 2

### Dag 2 Landsberger Hütte - Prinz-Luitpold-Haus

Wandern - 1018 Hm Aufstieg - 978 Hm Abstieg - **06:55** Stunden Gehzeit - 12.53 km Strecke

Landsberger Hütte 1810m - Prinz-Luitpold-Haus 1846m

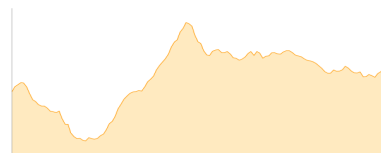


## Etappe 3

### Dag 3 Prinz-Luitpold-Haus - Edmund-Probst-Haus

Wandern - 916 Hm Aufstieg - 817 Hm Abstieg - **06:00** Stunden Gehzeit - 10.72 km Strecke

Prinz-Luitpold-Haus 1846m - Edmund-Probst-Haus 1930m



## Etappe 4

### Dag 4 Edmund-Probst-Haus - Giebelhaus

Wandern - 127 Hm Aufstieg - 962 Hm Abstieg - **03:20** Stunden Gehzeit - 8.07 km Strecke

Edmund-Probst-Haus 1930m - Giebelhaus 1068m





## Huttentocht juni 2017

### Mögliche Unterkünfte

Landsberger Hütte 1810 m, DAV, Dusche: ja, Schlafplätze: -

Prinz-Luitpold-Haus 1846 m, DAV, Dusche: ja, Tel: +49 08322 700154, Schlafplätze: 172

Edmund-Probst-Haus 1930 m, DAV, Dusche: ja, Tel: +49 8322 4795, Schlafplätze: 125

Giebelhaus 1068 m, AV: k.A., Dusche: k.A., Schlafplätze: -