



# Sella Rosengarten

Typ: **Rundtour**  
Etappen: **8**  
Länge: **46.18 km**  
Zeitraum: .. - ..

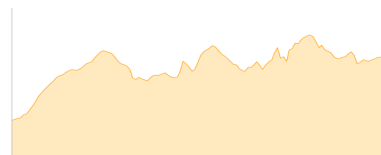
Gehzeit: **24:31 Stunden**  
Aufstieg: **3504 Hm**  
Abstieg: **3504 Hm**

## Etappe 1

### Sellajochhaus - Plattkofelhütte

Wandern - 438 Hm Aufstieg - 314 Hm Abstieg - **02:50** Stunden Gehzeit - 6.16 km Strecke

Sellajochhaus 2180m - Plattkofelhütte 2300m



## Etappe 2

### Plattkofelhütte - Rifugio d- Antermoia

Wandern - 726 Hm Aufstieg - 503 Hm Abstieg - **04:25** Stunden Gehzeit - 8.24 km Strecke

Plattkofelhütte 2300m - Rifugio Antermoia 2497m



## Etappe 3

### Rifugio d- Antermoia - Gardeccia

Wandern - 325 Hm Aufstieg - 909 Hm Abstieg - **03:45** Stunden Gehzeit - 6.88 km Strecke

Rifugio Antermoia 2497m - Rifugio Gardeccia 1949m

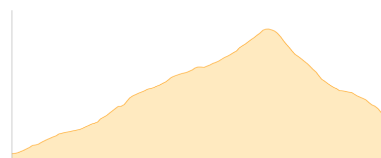


## Etappe 4

### Gardeccia - Grasleitenhütte

Wandern - 666 Hm Aufstieg - 471 Hm Abstieg - **03:50** Stunden Gehzeit - 5.55 km Strecke

Rifugio Gardeccia 1949m - Grasleitenhütte 2165m



## Etappe 5

### Grasleitenhütte - Tierser Alpl

Wandern - 507 Hm Aufstieg - 196 Hm Abstieg - **02:30** Stunden Gehzeit - 3.2 km Strecke

Grasleitenhütte 2165m - Tierser Alpl 2440m



Etappe 6: Ruhetag



# Sella Rosengarten

## Etappe 7

### Tierser Alpl - Mahlknechthütte - Zallinger - Plattkofelhütte

Wandern - 528 Hm Aufstieg - 673 Hm Abstieg - **04:25** Stunden Gehzeit - 10 km Strecke

Tierser Alpl 2440m - Mahlknechthütte 2054m - Berggasthaus Zallinger 2032m - Plattkofelhütte 2300m

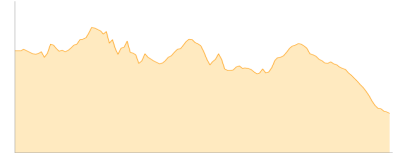


## Etappe 8

### Plattkofelhütte - Sellajochhaus

Wandern - 314 Hm Aufstieg - 438 Hm Abstieg - **02:40** Stunden Gehzeit - 6.16 km Strecke

Plattkofelhütte 2300m - Sellajochhaus 2180m





# Sella Rosengarten

## Mögliche Unterkünfte

- Sellajochhaus 2180 m, AV: k.A., Dusche: k.A., Schlafplätze: -
- Plattkofelhütte 2300 m, AV: k.A., Dusche: k.A., Schlafplätze: -
- Rifugio Antermoia 2497 m, AV: k.A., Dusche: k.A., Schlafplätze: -
- Rifugio Gardeccia 1949 m, AV: k.A., Dusche: k.A., Schlafplätze: -
- Grasleitenhütte 2165 m, CAI, Dusche: k.A., Tel: +39 0471 642103, Schlafplätze: -
- Tierser Alpl 2440 m, privat, Dusche: k.A., Schlafplätze: -
- Mahlknechthütte 2054 m, AV: k.A., Dusche: k.A., Schlafplätze: -
- Berggasthaus Zallinger 2032 m, AV: k.A., Dusche: k.A., Schlafplätze: -