



Dolomiti 2017

Typ:	Strecke	Gehzeit:	42:12 Stunden
Etappen:	9	Aufstieg:	6821 Hm
Länge:	58.65 km	Abstieg:	6022 Hm
Zeitraum:	.. - ..		

Etappe 1

Tschafonhütte

Wandern - 945 Hm Aufstieg - 274 Hm Abstieg - **04:35** Stunden Gehzeit - 7.11 km Strecke

Tschafonhütte 1722m

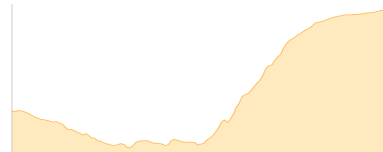


Etappe 2

Tschafonhütte - Schlernhaus

Wandern - 1221 Hm Aufstieg - 496 Hm Abstieg - **05:55** Stunden Gehzeit - 6.89 km Strecke

Tschafonhütte 1722m - Schlernhaus 2457m



Etappe 3

Schlernhaus - Tierser Alpl

Wandern - 403 Hm Aufstieg - 408 Hm Abstieg - **02:50** Stunden Gehzeit - 5.31 km Strecke

Schlernhaus 2457m - Tierser Alpl 2440m

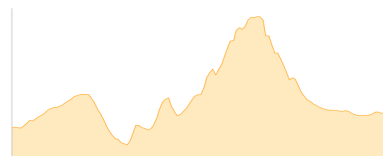


Etappe 4

Tierser Alpl - Kesselkogel - Rifugio d. Antermoia

Hochalpin - 1007 Hm Aufstieg - 928 Hm Abstieg - **06:05** Stunden Gehzeit - 7.04 km Strecke

Tierser Alpl 2440m - Kesselkogel 3004m - Rifugio Antermoia 2497m

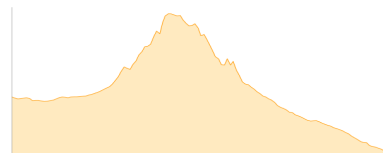


Etappe 5

Rifugio d. Antermoia - Kesselkogel - Vajolet-Hütte

Hochalpin - 612 Hm Aufstieg - 904 Hm Abstieg - **04:35** Stunden Gehzeit - 5.72 km Strecke

Rifugio Antermoia 2497m - Kesselkogel 3004m - Vajolet-Hütte 2243m

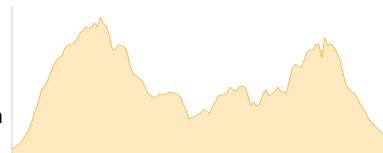


Etappe 6

Vajolet-Hütte - Santnerpasshütte - Santner-Einstieg - Rotwand - Rotwandhütte

Wandern - 1263 Hm Aufstieg - 1217 Hm Abstieg - **07:35** Stunden Gehzeit - 7.56 km Strecke

Vajolet-Hütte 2243m - Santnerpasshütte 2734m - Santner Klettersteig - Ferrata Passo Santner (B/C, 2) 2580m
- Rotwand 2806m - Rotwandhütte 2283m





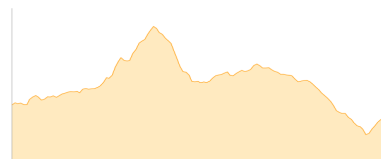
Dolomiti 2017

Etappe 7

Rotwandhütte - Vajolet-Hütte

Wandern - 507 Hm Aufstieg - 553 Hm Abstieg - **03:35** Stunden Gehzeit - 6.03 km Strecke

Rotwandhütte 2283m - Vajolet-Hütte 2243m

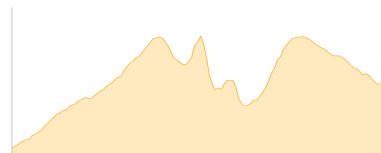


Etappe 8

Vajolet-Hütte - Tierser Alpl

Wandern - 770 Hm Aufstieg - 558 Hm Abstieg - **04:25** Stunden Gehzeit - 5.74 km Strecke

Vajolet-Hütte 2243m - Tierser Alpl 2440m



Etappe 9

Tierser Alpl - Seiser Alm - Compatsch

Wandern - 93 Hm Aufstieg - 684 Hm Abstieg - **02:40** Stunden Gehzeit - 7.24 km Strecke

Tierser Alpl 2440m - Seiser Alm 2002m - Compatsch 1850m





Dolomiti 2017

Mögliche Unterkünfte

Tschafonhütte 1722 m, AV: k.A., Dusche: k.A., Schlafplätze: -

Schlernhaus 2457 m, CAI, Dusche: k.A., Schlafplätze: -

Tierser Alpl 2440 m, privat, Dusche: k.A., Schlafplätze: -

Rifugio Antermoia 2497 m, AV: k.A., Dusche: k.A., Schlafplätze: -

Vajolet-Hütte 2243 m, SAT, Dusche: k.A., Schlafplätze: -

Santnerpasshütte 2734 m, privat, Dusche: k.A., Schlafplätze: -

Rotwandhütte 2283 m, SAT, Dusche: k.A., Schlafplätze: 62

Seiser Alm 2002 m, AV: k.A., Dusche: k.A., Schlafplätze: -