



Sella Rosengarten Sella

Typ: **Rundtour**
Etappen: **8**
Länge: **48.01 km**
Zeitraum: .. - ..

Gehzeit: **27:35 Stunden**
Aufstieg: **4037 Hm**
Abstieg: **4037 Hm**

Etappe 1

Sellajochhaus - Plattkofelhütte

Wandern - 438 Hm Aufstieg - 314 Hm Abstieg - **02:50** Stunden Gehzeit - 6.16 km Strecke

Sellajochhaus 2180m - Plattkofelhütte 2300m



Etappe 2

Plattkofelhütte - Rifugio d- Antermoia

Wandern - 736 Hm Aufstieg - 513 Hm Abstieg - **04:35** Stunden Gehzeit - 8.73 km Strecke

Plattkofelhütte 2300m - Rifugio Antermoia 2497m

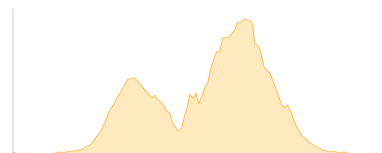


Etappe 3

Rifugio d. Antermoia - Grasleitenpasshütte - Kesselkogel Klettersteig - ... - Rifugio d. Antermoia

Hochalpin - 848 Hm Aufstieg - 848 Hm Abstieg - **05:20** Stunden Gehzeit - 6.34 km Strecke

Rifugio Antermoia 2497m - Grasleitenpasshütte 2601m - Kesselkogel Klettersteig 2901m - Kesselkogel 3004m - Rifugio Antermoia 2497m



Etappe 4

Rifugio d- Antermoia - Pas de Laussa - Passo delle Scalette - Gardeccia

Klettersteig - 301 Hm Aufstieg - 884 Hm Abstieg - **03:35** Stunden Gehzeit - 6.33 km Strecke

Rifugio Antermoia 2497m - Pas de Laussa 2700m - Passo delle Scalette 2348m - Rifugio Gardeccia 1949m



Etappe 5

Gardeccia - Grasleitenpasshütte

Wandern - 691 Hm Aufstieg - 41 Hm Abstieg - **02:55** Stunden Gehzeit - 4.11 km Strecke

Rifugio Gardeccia 1949m - Grasleitenpasshütte 2601m

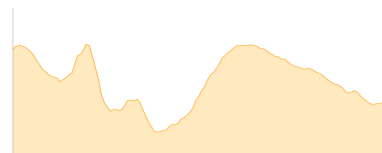


Etappe 6

Grasleitenpasshütte - Tierser Alpl

Wandern - 406 Hm Aufstieg - 551 Hm Abstieg - **02:55** Stunden Gehzeit - 3.56 km Strecke

Grasleitenpasshütte 2601m - Tierser Alpl 2440m





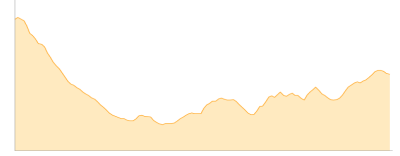
Sella Rosengarten Sella

Etappe 7

Tierser Alpl - Plattkofelhütte

Wandern - 303 Hm Aufstieg - 448 Hm Abstieg - **02:45** Stunden Gehzeit - 6.62 km Strecke

Tierser Alpl 2440m - Plattkofelhütte 2300m

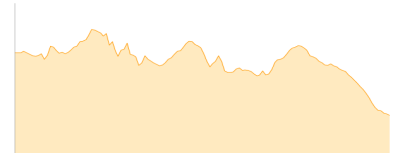


Etappe 8

Plattkofelhütte - Sellajochhaus

Wandern - 314 Hm Aufstieg - 438 Hm Abstieg - **02:40** Stunden Gehzeit - 6.16 km Strecke

Plattkofelhütte 2300m - Sellajochhaus 2180m





Sella Rosengarten Sella

Mögliche Unterkünfte

Sellajochhaus 2180 m, AV: k.A., Dusche: k.A., Schlafplätze: -

Plattkofelhütte 2300 m, AV: k.A., Dusche: k.A., Schlafplätze: -

Rifugio Antermoia 2497 m, AV: k.A., Dusche: k.A., Schlafplätze: -

Grasleitenpasshütte 2601 m, AV: k.A., Dusche: k.A., Schlafplätze: -

Rifugio Gardeccia 1949 m, AV: k.A., Dusche: k.A., Schlafplätze: -

Tierser Alpl 2440 m, privat, Dusche: k.A., Schlafplätze: -