



## Brandnertal 15-18.06.2017

Typ:  
Etappen: **3**  
Länge: **19.44 km**  
Zeitraum: .. - ..

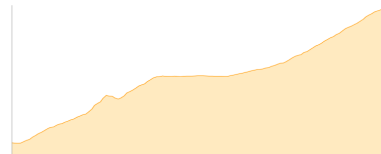
Gehzeit: **11:35 Stunden**  
Aufstieg: **1861 Hm**  
Abstieg: **1469 Hm**

### Etappe 1

#### Lünerseebahn - Totalphütte

Wandern - 854 Hm Aufstieg - 55 Hm Abstieg - **03:30** Stunden Gehzeit - 4.44 km Strecke

Lünerseebahn 1568m - Totalphütte 2385m

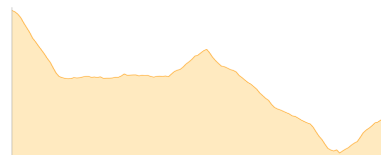


### Etappe 2

#### Totalphütte - Lünerseealpe - Alpe Lün - Heinrich-Hueter-Hütte

Wandern - 476 Hm Aufstieg - 1112 Hm Abstieg - **05:05** Stunden Gehzeit - 10.26 km Strecke

Totalphütte 2385m - Lünerseealpe 2000m - Alpe Lün 1770m - Heinrich-Hueter-Hütte 1766m

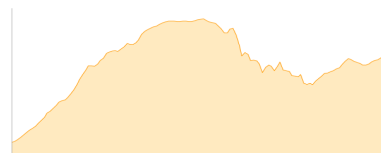


### Etappe 3

#### Heinrich-Hueter-Hütte - Saulajoch - Douglasshütte

Wandern - 531 Hm Aufstieg - 302 Hm Abstieg - **03:00** Stunden Gehzeit - 4.75 km Strecke

Heinrich-Hueter-Hütte 1766m - Saulajoch 2065m - Douglasshütte 1980m





## Brandnertal 15-18.06.2017

### Mögliche Unterkünfte

Totalphütte 2385 m, ÖAV, Dusche: ja, mobil: +43 664 2400260, Schlafplätze: 85

Alpe Lün 1770 m, AV: k.A., Dusche: k.A., Schlafplätze: -

Heinrich-Hueter-Hütte 1766 m, ÖAV, Dusche: ja, Tel: +43 5556 76570, Schlafplätze: 80

Douglasshütte 1980 m, ÖAV, Dusche: ja, Tel: +43 5559 25951, Schlafplätze: 150