



2017 Vätertour

Typ: **Strecke**
Etappen: **4**
Länge: **30.73 km**
Zeitraum: .. - ..

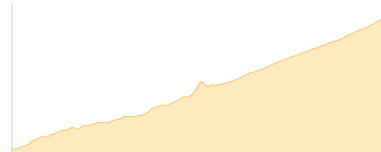
Gehzeit: **16:55 Stunden**
Aufstieg: **2489 Hm**
Abstieg: **2386 Hm**

Etappe 1

Wimbachbrücke - Wimbachschloss - Wimbachgrieshütte

Wandern - 781 Hm Aufstieg - 88 Hm Abstieg - **03:50** Stunden Gehzeit - 8.49 km Strecke

Wimbachbrücke 637m - Wimbachschloss 957m - Wimbachgrieshütte 1326m

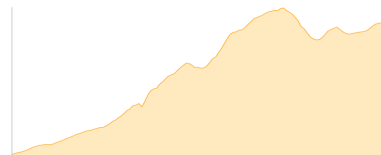


Etappe 2

Wimbachgrieshütte - Ingolstädter Haus

Wandern - 1083 Hm Aufstieg - 298 Hm Abstieg - **05:10** Stunden Gehzeit - 7.97 km Strecke

Wimbachgrieshütte 1326m - Ingolstädter Haus 2119m

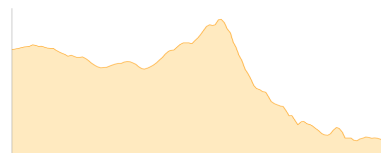


Etappe 3

Ingolstädter Haus - Peter-Wiechenthaler-Hütte

Wandern - 410 Hm Aufstieg - 860 Hm Abstieg - **03:55** Stunden Gehzeit - 6.95 km Strecke

Ingolstädter Haus 2119m - Peter-Wiechenthaler-Hütte 1752m



Etappe 4

Peter-Wiechenthaler-Hütte - Parkplatz Saalfelden

Wandern - 215 Hm Aufstieg - 1140 Hm Abstieg - **03:55** Stunden Gehzeit - 7.32 km Strecke

Peter-Wiechenthaler-Hütte 1752m - Parkplatz Saalfelden 735m





2017 Vätertour

Mögliche Unterkünfte

Wimbachgrieshütte 1326 m, Naturfreunde, Dusche: ja, Tel: +49 8657 344, Schlafplätze: 48

Ingolstädter Haus 2119 m, DAV, Dusche: ja, Tel: +43 6582 8353, mobil: +43 664 1605733, Schlafplätze: 115

Peter-Wiechenthaler-Hütte 1752 m, ÖAV, Dusche: k.A., Tel: +43 6582 73489, mobil: +43 664 9544822, Schlafplätze: 65