



kathi und kh 02

Typ:
Etappen: **3**
Länge: **34.66 km**
Zeitraum: .. - ..


Gehzeit: **22:50 Stunden**
Aufstieg: **3521 Hm**
Abstieg: **3383 Hm**

Etappe 1

Hinterstoder Johannishof - Großer Priel - Welser Hütte

Wandern - 2089 Hm Aufstieg - 1012 Hm Abstieg - **10:40** Stunden Gehzeit - 13.49 km Strecke

Hinterstoder Johannishof 606m - Großer Priel 2515m - Welser Hütte 1740m

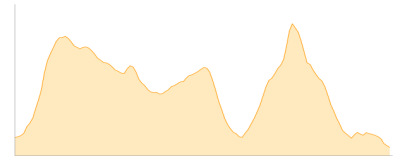


Etappe 2

Welser Hütte - Rotgschirr - Pühringerhütte

Wandern - 1212 Hm Aufstieg - 1261 Hm Abstieg - **08:10** Stunden Gehzeit - 12.72 km Strecke

Welser Hütte 1740m - Rotgschirr (Südgipfel) 2270m - Pühringerhütte 1638m

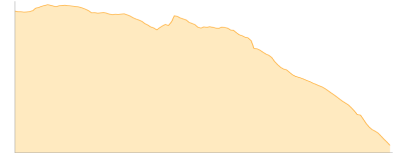


Etappe 3

Pühringerhütte - Gößl

Wandern - 220 Hm Aufstieg - 1110 Hm Abstieg - **04:00** Stunden Gehzeit - 8.44 km Strecke

Pühringerhütte 1638m - Gößl 745m





kathi und kh 02

Mögliche Unterkünfte

Welser Hütte 1740 m, ÖAV, Dusche: k.A., Tel: +43 7616 8088, mobil: +43 664 1765608, Schlafplätze: 127

Pühringerhütte 1638 m, ÖAV, Dusche: k.A., Tel: +43 720 920442, Schlafplätze: 78