



megatour 04

Typ:
Etappen: **5**
Länge: **55.25 km**
Zeitraum: .. - ..

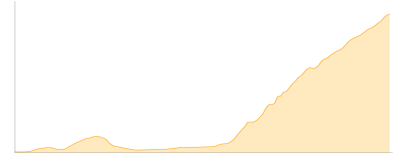
Gehzeit: **28:32 Stunden**
Aufstieg: **4013 Hm**
Abstieg: **4013 Hm**

Etappe 1

Hinterstoder Johannishof - Polsterstubl - Prielschutzhaus

Wandern - 954 Hm Aufstieg - 130 Hm Abstieg - **04:15** Stunden Gehzeit - 6.34 km Strecke

Hinterstoder Johannishof 606m - Polsterstubl 616m - Prielschutzhaus 1420m

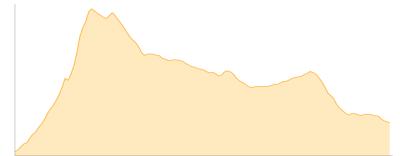


Etappe 2

Prielschutzhaus - Großer Priel - Pühringerhütte

Wandern - 1309 Hm Aufstieg - 1104 Hm Abstieg - **08:00** Stunden Gehzeit - 11.53 km Strecke

Prielschutzhaus 1420m - Großer Priel 2515m - Pühringerhütte 1638m

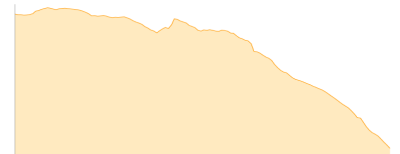


Etappe 3

Pühringerhütte - Gößl

Wandern - 220 Hm Aufstieg - 1110 Hm Abstieg - **04:00** Stunden Gehzeit - 8.44 km Strecke

Pühringerhütte 1638m - Gößl 745m

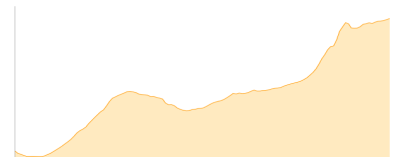


Etappe 4

Gößl - Grazer Hütte

Wandern - 1130 Hm Aufstieg - 246 Hm Abstieg - **06:00** Stunden Gehzeit - 12.67 km Strecke

Gößl 745m - Grazer Hütte 1630m

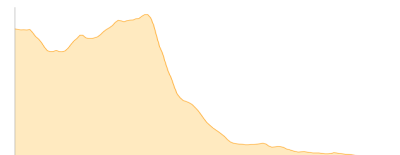


Etappe 5

Grazer Hütte - Hinterstoder Johannishof

Wandern - 400 Hm Aufstieg - 1423 Hm Abstieg - **06:15** Stunden Gehzeit - 16.27 km Strecke

Grazer Hütte 1630m - Hinterstoder Johannishof 606m





megatour 04

Mögliche Unterkünfte

Prielschutzhaus 1420 m, ÖAV, Dusche: k.A., Tel: +43 7564 20602, mobil: +43 664 1168407, Schlafplätze: 151

Pühringerhütte 1638 m, ÖAV, Dusche: k.A., Tel: +43 720 920442, Schlafplätze: 78

Grazer Hütte 1630 m, AV: k.A., Dusche: k.A., Schlafplätze: -