



# Rätikon 2017

Typ: **Rundtour**  
Etappen: **4**  
Länge: **43.13 km**  
Zeitraum: **.. - ..**

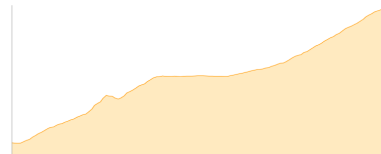
Gehzeit: **25:21 Stunden**  
Aufstieg: **3884 Hm**  
Abstieg: **3494 Hm**

## Etappe 1

### Lünerseebahn - Totalphütte

Wandern - 854 Hm Aufstieg - 55 Hm Abstieg - **03:30** Stunden Gehzeit - 4.44 km Strecke

Lünerseebahn 1568m - Totalphütte 2385m



## Etappe 2

### Totalphütte - Schesaplana - Totalphütte - Gamsluggen - Carschinahütte

Wandern - 1282 Hm Aufstieg - 1431 Hm Abstieg - **09:20** Stunden Gehzeit - 17.75 km Strecke

Totalphütte 2385m - Schesaplana 2965m - Totalphütte 2385m - Gamsluggen 2378m - Carschinahütte 2236m

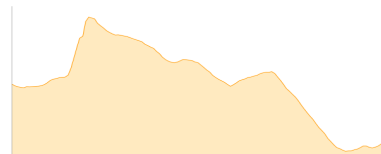


## Etappe 3

### Carschinahütte - Sulzfluh - Tilisunahütte - Lindauer Hütte

Wandern - 887 Hm Aufstieg - 1379 Hm Abstieg - **07:05** Stunden Gehzeit - 10.82 km Strecke

Carschinahütte 2236m - Sulzfluh 2817m - Tilisunahütte 2211m - Lindauer Hütte 1744m

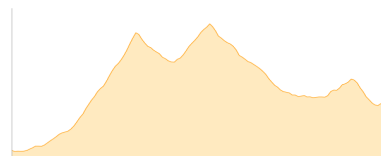


## Etappe 4

### Lindauer Hütte - Douglasshütte

Wandern - 861 Hm Aufstieg - 629 Hm Abstieg - **05:25** Stunden Gehzeit - 10.12 km Strecke

Lindauer Hütte 1744m - Douglasshütte 1980m





## Rätikon 2017

### Mögliche Unterkünfte

Totalphütte 2385 m, ÖAV, Dusche: ja, mobil: +43 664 2400260, Schlafplätze: 85

Carschinahütte 2236 m, SAC, Dusche: nein, Tel: +41 79 418 22 80, mobil: 076 311 18 70, Schlafplätze: 85

Tilisunahütte 2211 m, ÖAV, Dusche: ja, mobil: +43 664 1472 896, Schlafplätze: 122

Lindauer Hütte 1744 m, DAV, Dusche: ja, mobil: +43 664 5033456, Schlafplätze: 163

Douglasshütte 1980 m, ÖAV, Dusche: ja, Tel: +43 5559 25951, Schlafplätze: 150