



Lasörling 1


Typ:	Strecke	Gehzeit:	27:54 Stunden
Etappen:	4	Aufstieg:	4364 Hm
Länge:	42.91 km	Abstieg:	4001 Hm
Zeitraum:	07.07.2017 - 10.07.2017		

Etappe 1 07.07.2017 Freitag

Guggenberg - Zunigalm - Zunigsee - Zunigalm

Wandern - 1019 Hm Aufstieg - 329 Hm Abstieg - **04:45** Stunden Gehzeit - 5.79 km Strecke

Guggenberg 1150m - Zunigalm 1846m - Zunigsee 2116m - Zunigalm 1846m



Etappe 2 08.07.2017 Samstag

Zunigalm - Arnitzalm - Legerle - Zupalseehütte

Wandern - 1191 Hm Aufstieg - 698 Hm Abstieg - **07:05** Stunden Gehzeit - 13.54 km Strecke

Zunigalm 1846m - Arnitzalm 1848m - Legerle 2527m - Zupalseehütte 2346m

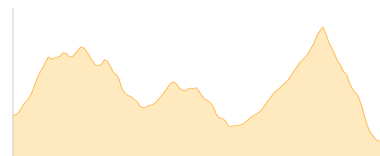


Etappe 3 09.07.2017 Sonntag

Zupalseehütte - Donnerstein - Speikboden - Lasörlinghütte - Bergerseehütte

Wandern - 1133 Hm Aufstieg - 1281 Hm Abstieg - **07:55** Stunden Gehzeit - 12.6 km Strecke

Zupalseehütte 2346m - Donnerstein 2725m - Speikboden 2653m - Lasörlinghütte 2293m - Bergerseehütte 2181m

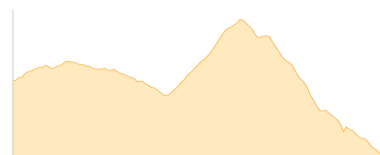


Etappe 4 10.07.2017 Montag

Bergerseehütte - Zopatnizenalm - Michtalscharte - Sturmitzeralm - Pebellalm

Wandern - 1021 Hm Aufstieg - 1693 Hm Abstieg - **08:10** Stunden Gehzeit - 10.98 km Strecke

Bergerseehütte 2181m - Zopatnizenalm 2375m - Michtalscharte 2652m - Sturmitzeralm 1932m - Pebellalm 1520m





Lasörling 1

Mögliche Unterkünfte

Zunigalm 1846 m, privat, Dusche: k.A., Tel: +43 664 9059063, Schlafplätze: 16

Arnitzalm 1848 m, privat, Dusche: k.A., Schlafplätze: -

Zupalseehütte 2346 m, privat, Dusche: ja, mobil: +43 650 5457402, Schlafplätze: 39

Lasörlinghütte 2293 m, privat, Dusche: ja, Tel: +43 664 9758899, Schlafplätze: 65

Bergerseehütte 2181 m, privat, Dusche: k.A., Tel: +43 664 4338333, Schlafplätze: 25

Pebellalm 1520 m, privat, Dusche: k.A., Tel: +43 664 9055466, Schlafplätze: 6