



Hüttentour 2017 Variante B

Typ: **Hufeisen**
Etappen: **5**
Länge: **39.77 km**
Zeitraum: .. - ..

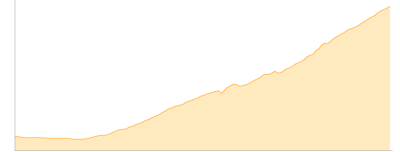
Gehzeit: **23:15 Stunden**
Aufstieg: **3360 Hm**
Abstieg: **3482 Hm**

Etappe 1

St- Anton - Leutkircher Hütte

Wandern - 1041 Hm Aufstieg - 97 Hm Abstieg - **04:40** Stunden Gehzeit - 7.18 km Strecke

St. Anton [T] 1284m - Leutkircher Hütte 2251m



Etappe 2

Leutkircher Hütte - Kaiserjochhaus

Wandern - 421 Hm Aufstieg - 375 Hm Abstieg - **02:45** Stunden Gehzeit - 4.5 km Strecke

Leutkircher Hütte 2251m - Kaiserjochhaus 2310m



Etappe 3

Kaiserjochhaus - Edmund-Graf-Hütte

Wandern - 1223 Hm Aufstieg - 1143 Hm Abstieg - **07:50** Stunden Gehzeit - 11.52 km Strecke

Kaiserjochhaus 2310m - Edmund-Graf-Hütte 2375m

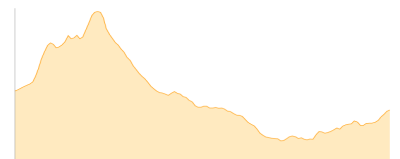


Etappe 4

Edmund-Graf-Hütte - Niederelbehütte

Wandern - 606 Hm Aufstieg - 674 Hm Abstieg - **04:30** Stunden Gehzeit - 9.14 km Strecke

Edmund-Graf-Hütte 2375m - Niederelbehütte 2310m

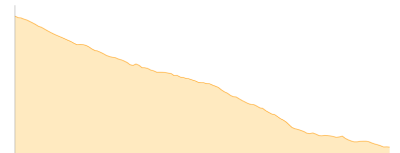


Etappe 5

Niederelbehütte - Schönwies

Wandern - 69 Hm Aufstieg - 1193 Hm Abstieg - **03:35** Stunden Gehzeit - 7.43 km Strecke

Niederelbehütte 2310m - Schönwies 1180m





Hüttentour 2017 Variante B

Mögliche Unterkünfte

Leutkircher Hütte 2251 m, DAV, Dusche: ja, Tel: +43 664 9857849, Schlafplätze: 50

Kaiserjochhaus 2310 m, DAV, Dusche: ja, Tel: +43 664 1556533, Schlafplätze: 67

Edmund-Graf-Hütte 2375 m, ÖAV, Dusche: nein, Tel: +43 5448 8555, mobil: +43 699 13290061, Schlafplätze: 90

Niederelbehütte 2310 m, DAV, Dusche: nein, Tel: +43 676 841 38 52 00, mobil: +43 676 841385200, Schlafplätze: 71