



koempels huttentocht 2017

Typ: **Rundtour**
Etappen: **4**
Länge: **41.67 km**
Zeitraum: **.. - ..**

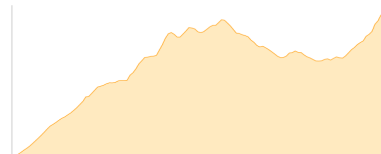
Gehzeit: **24:00 Stunden**
Aufstieg: **3506 Hm**
Abstieg: **3529 Hm**

Etappe 1

Söllereckbahn - Fiderepasshütte

Wandern - 1559 Hm Aufstieg - 506 Hm Abstieg - **08:00** Stunden Gehzeit - 14.11 km Strecke

Söllereckbahn 1004m - Fiderepasshütte 2070m



Etappe 2

Fiderepasshütte - Rappenseehütte

Wandern - 1107 Hm Aufstieg - 1091 Hm Abstieg - **07:20** Stunden Gehzeit - 11.55 km Strecke

Fiderepasshütte 2070m - Rappenseehütte 2091m

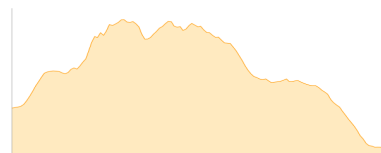


Etappe 3

Rappenseehütte - Kemptner Hütte

Wandern - 780 Hm Aufstieg - 1001 Hm Abstieg - **05:50** Stunden Gehzeit - 9.81 km Strecke

Rappenseehütte 2091m - Kemptner Hütte 1845m

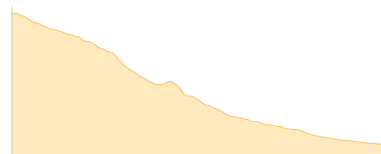


Etappe 4

Kemptner Hütte - Spielmannsau

Wandern - 60 Hm Aufstieg - 931 Hm Abstieg - **02:50** Stunden Gehzeit - 6.2 km Strecke

Kemptner Hütte 1845m - Spielmannsau 986m





koempels huttentocht 2017

Mögliche Unterkünfte

Fiderepasshütte 2070 m, DAV, Dusche: nein, Tel: +43 664 3203676, Schlafplätze: 120

Rappenseehütte 2091 m, DAV, Dusche: ja, Tel: +49 8322 700155, Schlafplätze: 342

Kemptner Hütte 1845 m, DAV, Dusche: k.A., Tel: +49 8322 700152, Schlafplätze: 285