



Füssen nach Oberammergau

Typ:	Strecke	Gehzeit:	20:26 Stunden
Etappen:	4	Aufstieg:	3085 Hm
Länge:	36.77 km	Abstieg:	2610 Hm
Zeitraum:	.. - ..		

Etappe 1

Füssen - Hohenschwangau

Wandern - 67 Hm Aufstieg - 57 Hm Abstieg - **01:10** Stunden Gehzeit - 4.05 km Strecke

Füssen 797m - Hohenschwangau 807m

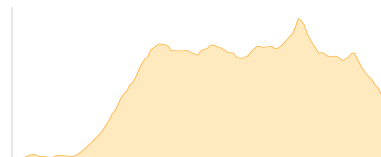


Etappe 2

Hohenschwangau - Talstation Tegelbergbahn - Tegelberg - Kenzenhütte

Wandern - 1539 Hm Aufstieg - 1059 Hm Abstieg - **09:15** Stunden Gehzeit - 16.32 km Strecke

Hohenschwangau 807m - Tegelbergbahn Talstation 819m - Tegelberghaus 1707m - Kenzenhütte 1294m

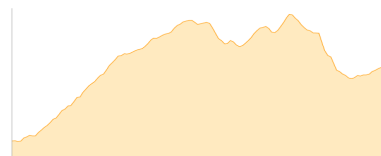


Etappe 3

Kenzenhütte - Brunnenkopfhäuser

Wandern - 915 Hm Aufstieg - 592 Hm Abstieg - **05:10** Stunden Gehzeit - 7.26 km Strecke

Kenzenhütte 1294m - Brunnenkopfhäuser 1602m

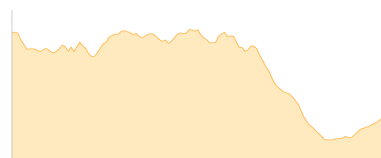


Etappe 4

Brunnenkopfhäuser - Kolbensattelhütte

Wandern - 564 Hm Aufstieg - 902 Hm Abstieg - **04:50** Stunden Gehzeit - 9.13 km Strecke

Brunnenkopfhäuser 1602m - Kolbensattelhütte 1258m





Füssen nach Oberammergau

Mögliche Unterkünfte

Tegelberghaus 1707 m, privat, Dusche: ja, Tel: +49 08362 8980, mobil: +49 (0)160 97768525, Schlafplätze: 28

Kenzenhütte 1294 m, privat, Dusche: k.A., Schlafplätze: 65

Brunnenkopfhäuser 1602 m, DAV, Dusche: k.A., Tel: +49 175 6540155, Schlafplätze: 36

Kolbensattelhütte 1258 m, AV: k.A., Dusche: k.A., Schlafplätze: -