



Zillertaldurchquerung

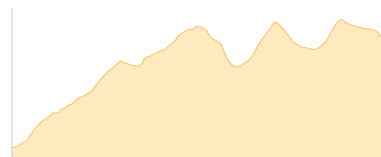
| | | | |
|-----------|--------------------------------|-----------|----------------------|
| Typ: | Strecke | Gehzeit: | 61:23 Stunden |
| Etappen: | 8 | Aufstieg: | 8243 Hm |
| Länge: | 104.69 km | Abstieg: | 9920 Hm |
| Zeitraum: | 00.00.0000 - 00.00.0000 | | |

Etappe 1

1. Tag: Gletscherbahn Hintertux - Geraer Hütte (Alternative)

Wandern - 1624 Hm Aufstieg - 802 Hm Abstieg - **08:45** Stunden Gehzeit - 13.57 km Strecke

Gletscherbahn 1497m - Geraer Hütte 2324m



Etappe 2

2. Tag: Geraer Hütte - Furtschaglhaus

Wandern - 1231 Hm Aufstieg - 1259 Hm Abstieg - **08:25** Stunden Gehzeit - 14.62 km Strecke

Geraer Hütte 2324m - Furtschaglhaus 2295m




Etappe 3

3. Tag: Furtschaglhaus - Alpenrosenhütte - Berliner Hütte

Hochalpin - 1022 Hm Aufstieg - 1272 Hm Abstieg - **07:05** Stunden Gehzeit - 8.89 km Strecke

Furtschaglhaus 2295m - Alpenrosenhütte 1873m - Berliner Hütte 2042m



Etappe 4

4. Tag: Berliner Hütte - Schwarzensee -T- - Greizer Hütte

Hochalpin - 1259 Hm Aufstieg - 1101 Hm Abstieg - **07:45** Stunden Gehzeit - 10.79 km Strecke

Berliner Hütte 2042m - Schwarzensee [T] 2472m - Greizer Hütte 2227m



Etappe 5

5. Tag: Greizer Hütte - Gigalitz - Lapenscharte - Kasseler Hütte

Hochalpin - 1355 Hm Aufstieg - 1398 Hm Abstieg - **08:45** Stunden Gehzeit - 11.37 km Strecke

Greizer Hütte 2227m - Gigalitz 3001m - Lapenscharte 2701m - Kasseler Hütte 2177m



Etappe 6

6. Tag: Kasseler Hütte - Aschaffenburg Biwak - Ahornspitze - Karl-von-Edel-Hütte

Wandern - 1393 Hm Aufstieg - 1328 Hm Abstieg - **09:20** Stunden Gehzeit - 16.55 km Strecke

Kasseler Hütte 2177m - Aschaffenburg Biwak 2132m - Ahornspitze [T] 2973m - Edelhütte 2238m





Zillertaldurchquerung

Etappe 7

7. Tag: Karl-von-Edelhütte - Ahornhütte - Stillupspeicher - Mayrhofen

Wandern - 257 Hm Aufstieg - 1829 Hm Abstieg - **06:05** Stunden Gehzeit - 12.28 km Strecke

Edelhütte 2238m - Filzenkogel 2227m - Ahornhütte 1946m - Stillup 1116m - Mayrhofen 658m

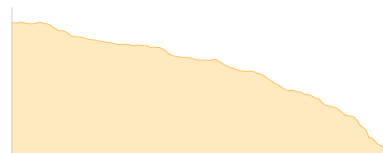


Etappe 8

7. Tag: (Busstrecke) Gletscherbahn - Hochsteg

Wandern - 102 Hm Aufstieg - 931 Hm Abstieg - **05:15** Stunden Gehzeit - 16.62 km Strecke

Gletscherbahn 1497m - Hochsteg 668m





Zillertaldurchquerung

Mögliche Unterkünfte

Geraer Hütte 2324 m, DAV, Dusche: k.A., Tel: +43 676 9610303, Schlafplätze: 108

Furtschaglhaus 2295 m, DAV, Dusche: ja, Tel: +43 676 9579818, Schlafplätze: 132

Alpenrosenhütte 1873 m, privat, Dusche: ja, Tel: +43 5286 5222, Schlafplätze: 75

Berliner Hütte 2042 m, DAV, Dusche: ja, Tel: +43 5286 5223, mobil: +43 676 7 05 14 73, Schlafplätze: 177

Greizer Hütte 2227 m, DAV, Dusche: k.A., mobil: +43 664 1405003, Schlafplätze: 88

Kasseler Hütte 2177 m, DAV, Dusche: ja, Tel: +43 664 4016033, Schlafplätze: 108

Edelhütte 2238 m, DAV, Dusche: ja, Tel: +43 5285 62168, mobil: +43 664 9154851, Schlafplätze: 80