



# rosengartentour

Typ:  
Etappen: **5**  
Länge: **45.66 km**  
Zeitraum: .. - ..

Gehzeit: **30:16 Stunden**  
Aufstieg: **4598 Hm**  
Abstieg: **4597 Hm**

## Etappe 1

### Seiser Alm - Tierser Alpl

Wandern - 529 Hm Aufstieg - 84 Hm Abstieg - **02:35** Stunden Gehzeit - 4.71 km Strecke

Seiser Alm 2002m - Tierser Alpl 2440m



## Etappe 2

### Tierser Alpl - Grasleitenhütte - Grasleitenpasshütte - Vajolet-Hütte

Wandern - 658 Hm Aufstieg - 870 Hm Abstieg - **04:50** Stunden Gehzeit - 7.35 km Strecke

Tierser Alpl 2440m - Grasleitenhütte 2165m - Grasleitenpasshütte 2601m - Vajolet-Hütte 2243m

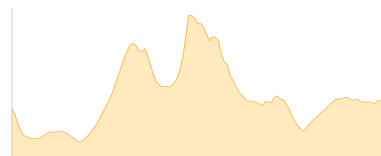


## Etappe 3

### Vajolet-Hütte - Zigolade-Pass - Rotwand - Paolina - Christomannos - Rotwandhütte

Wandern - 1188 Hm Aufstieg - 1142 Hm Abstieg - **07:20** Stunden Gehzeit - 8.5 km Strecke

Vajolet-Hütte 2243m - Zigolade-Pass 2552m - Rotwand 2806m - Rifugio Paolina 2125m - Christomannos 2276m - Rotwandhütte 2283m

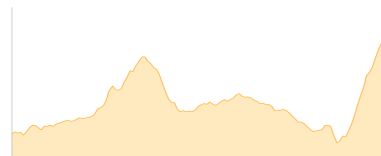


## Etappe 4

### Rotwandhütte - Gartlhütte

Wandern - 835 Hm Aufstieg - 513 Hm Abstieg - **04:35** Stunden Gehzeit - 6.53 km Strecke

Rotwandhütte 2283m - Gartlhütte 2621m - Tschager Joch 2630m

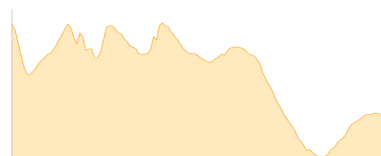


## Etappe 5

### Gartlhütte - Schlernhaus - Seiser Alm

Wandern - 1388 Hm Aufstieg - 1988 Hm Abstieg - **10:55** Stunden Gehzeit - 18.57 km Strecke

Gartlhütte 2621m - Schlernhaus 2457m - Compatsch 1850m





# rosengartentour

## Mögliche Unterkünfte

- Seiser Alm 2002 m, AV: k.A., Dusche: k.A., Schlafplätze: -
- Tierser Alpl 2440 m, privat, Dusche: k.A., Schlafplätze: -
- Grasleitenhütte 2165 m, CAI, Dusche: k.A., Tel: +39 0471 642103, Schlafplätze: -
- Grasleitenpasshütte 2601 m, AV: k.A., Dusche: k.A., Schlafplätze: -
- Vajolet-Hütte 2243 m, SAT, Dusche: k.A., Schlafplätze: -
- Rifugio Paolina 2125 m, AV: k.A., Dusche: k.A., Schlafplätze: -
- Rotwandhütte 2283 m, SAT, Dusche: k.A., Schlafplätze: 62
- Garlhütte 2621 m, privat, Dusche: k.A., Schlafplätze: -
- Schlernhaus 2457 m, CAI, Dusche: k.A., Schlafplätze: -