



Brenner bis Partschins

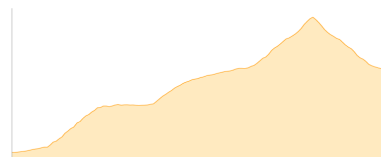
Typ:	Strecke	Gehzeit:	60:19 Stunden
Etappen:	7	Aufstieg:	9565 Hm
Länge:	84.09 km	Abstieg:	8961 Hm
Zeitraum:	.. - ..		

Etappe 1

Laponesalm - Bremer Hütte - Innere Wetterspitze - Bremer Hütte

Hochalpin - 1566 Hm Aufstieg - 626 Hm Abstieg - **07:25** Stunden Gehzeit - 7.77 km Strecke

Laponesalm 1472m - Bremer Hütte 2413m - Innere Wetterspitze 3053m - Bremer Hütte 2413m



Etappe 2

Bremer Hütte - Östlicher Feuerstein - Wilder Freiger - Müllerhütte

Hochalpin - 2122 Hm Aufstieg - 1400 Hm Abstieg - **11:50** Stunden Gehzeit - 15.72 km Strecke

Bremer Hütte 2413m - Östlicher Feuerstein 3267m - Wilder Freiger 3418m - Müllerhütte 3145m

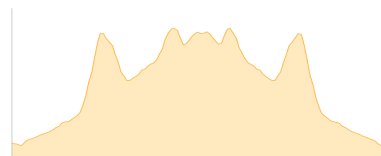


Etappe 3

Müllerhütte - Wilder Pfaff - Zuckerhütl - Pfaffenschneide - Müllerhütte

Hochalpin - 664 Hm Aufstieg - 664 Hm Abstieg - **04:15** Stunden Gehzeit - 5.82 km Strecke

Müllerhütte 3145m - Wilder Pfaff 3458m - Zuckerhütl 3507m - Pfaffenschneide 3489m - Müllerhütte 3145m



Etappe 4

Müllerhütte - Hofmannspitze - Großer Timmler Schwarzsee - Timmelsbrücke - Rauhjoch-Biwak

Hochalpin - 1497 Hm Aufstieg - 1929 Hm Abstieg - **11:30** Stunden Gehzeit - 21.26 km Strecke

Müllerhütte 3145m - Hofmannspitze 3064m - Großer Timmler Schwarzsee 2518m - Timmelsbrücke Moos i. P. 1760m - Rauhjoch-Biwak 2708m



Etappe 5

Rauhjoch-Biwak - Zwickauer Hütte - Hinterer Seelenkogel - Zwickauer Hütte

Hochalpin - 1091 Hm Aufstieg - 842 Hm Abstieg - **06:15** Stunden Gehzeit - 7.7 km Strecke

Rauhjoch-Biwak 2708m - Zwickauer Hütte 2989m - Hinterer Seelenkogel 3470m - Zwickauer Hütte 2989m



Etappe 6

Stettiner Hütte - Lodnerhütte - Lodner

Hochalpin - 1481 Hm Aufstieg - 1183 Hm Abstieg - **08:35** Stunden Gehzeit - 10.5 km Strecke

Stettiner Hütte 2875m - Lodnerhütte 2262m - Lodner 3228m





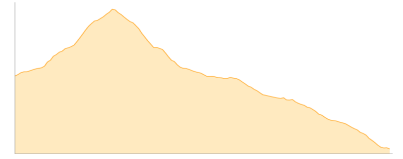
Brenner bis Partschins

Etappe 7

Lodnerhütte - Roteck - Ginglalm - Nassereithhütte - Wasserfall Partschins

Hochalpin - 1144 Hm Aufstieg - 2317 Hm Abstieg - **10:20** Stunden Gehzeit - 15.33 km Strecke

Lodnerhütte 2262m - Roteck 3337m - Ginglalm 1944m - Schutzhütte Nasereit 1532m - Wasserfall Partschins 1058m





Brenner bis Partschins

Mögliche Unterkünfte

Bremer Hütte 2413 m, DAV, Dusche: ja, Tel: +43 664 2728071, mobil: +43 664 4605831, Schlafplätze: 100

Müllerhütte 3145 m, AV: k.A., Dusche: k.A., Tel: +39 0472 647373, Schlafplätze: 88

Zwickauer Hütte 2989 m, CAI, Dusche: k.A., Tel: +39 0473 646700, Schlafplätze: 60

Stettiner Hütte 2875 m, Autonome Provinz Bozen-Südtirol, Dusche: k.A., Tel: +39 0473 424244, Schlafplätze: 40

Lodnerhütte 2262 m, CAI, Dusche: k.A., Tel: +39 0473 967367, Schlafplätze: 56

Ginglalm 1944 m, AV: k.A., Dusche: k.A., Schlafplätze: -

Schutzhütte Nasereit 1532 m, privat, Dusche: k.A., Tel: +39 0473 968222, Schlafplätze: 26