



Berliner Höhenweg, bis Alpenrose (2010)

Typ: **Hufeisen**
Etappen: **5**
Länge: **51.73 km**
Zeitraum: **08.08.2010 - 12.08.2010**

Gehzeit: **28:00 Stunden**
Aufstieg: **4184 Hm**
Abstieg: **3805 Hm**

Etappe 1 08.08.2010 Sonntag

Finkenberg - Gamshütte

Wandern **T2** - 1070 Hm Aufstieg - 50 Hm Abstieg - **03:30** Stunden Gehzeit - 5.72 km Strecke

Finkenberg 885m - Gamshütte [T] 1921m

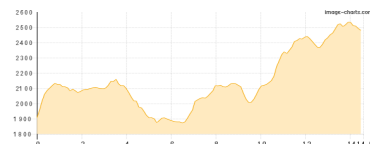


Etappe 2 09.08.2010 Montag

Gamshütte - Friesenberghaus

Wandern **T3** - 1340 Hm Aufstieg - 775 Hm Abstieg - **09:00** Stunden Gehzeit - 14.6 km Strecke

Gamshütte [T] 1921m - Pitzental 1871m - Friesenberghaus 2498m

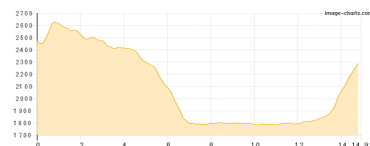


Etappe 3 10.08.2010 Dienstag

Friesenberghaus - Furtschaglhaus

Wandern **T3** - 815 Hm Aufstieg - 1000 Hm Abstieg - **07:30** Stunden Gehzeit - 15.55 km Strecke

Friesenberghaus 2498m - Alelebach 2406m - Olpererhütte 2389m - Zamsgatterl 1790m - Schlegeisbach 1785m - Furtschaglhaus 2295m




Etappe 4 11.08.2010 Mittwoch

Furtschaglhaus - Schönbichler Horn - Alpenrose

Wandern **T4** - 850 Hm Aufstieg - 1250 Hm Abstieg - **06:00** Stunden Gehzeit - 7.86 km Strecke

Furtschaglhaus 2295m - Schönbichler Scharte 3081m - Schönbichler Horn 3134m - Alpenrosenhütte 1873m

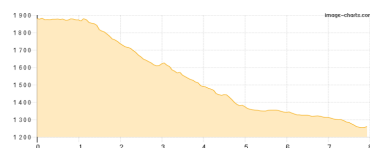


Etappe 5 12.08.2010 Donnerstag

Abstieg Alpenrosenhütte

Wandern **T1** - 109 Hm Aufstieg - 730 Hm Abstieg - **02:00** Stunden Gehzeit - 8 km Strecke

Alpenrosenhütte 1873m - Grawandhütte 1636m - Klausenalm 1301m - Breitlahner 1256m





Berliner Höhenweg, bis Alpenrose (2010)

Mögliche Unterkünfte

Gamshütte [T] 1921 m, DAV, Dusche: nein, Tel: +43 676 3437741, Schlafplätze: 38

Friesenberghaus 2498 m, DAV, Dusche: ja, Tel: +43 676 7497550, Schlafplätze: 56

Olpererhütte 2389 m, DAV, Dusche: ja, Tel: +43 720 346930, mobil: +43 664 417 6566, Schlafplätze: 60

Furtschaglhaus 2295 m, DAV, Dusche: ja, Tel: +43 676 9579818, Schlafplätze: 132

Alpenrosenhütte 1873 m, privat, Dusche: ja, Tel: +43 5286 5222, Schlafplätze: 75

Grawandhütte 1636 m, privat, Dusche: ja, Tel: 43 5286 5213, mobil: +43 650 3952992, Schlafplätze: 26

Breitlahner 1256 m, privat, Dusche: ja, Tel: +43 5286 5212, mobil: +43 650 395 2992, Schlafplätze: 50

Persönliche Anmerkungen

Im Jahr 2005 schafften wir nur die ersten beiden Etappen und brachen dann nach 72 Stunden Dauerregen ab.

Dieses Mal lief es zwar besser, doch schon der Weg über das Schönbichler Horn ließ nichts Gutes ahnen, so dass wir nach Unwetterwarnung für den kommenden Tag auf der Alpenrosenhütte blieben und am nächsten Morgen ins Tal abstiegen.

Also wird uns nichts bleiben als irgendwann einen dritten Anlauf zu unternehmen und eventuell an der Berliner Hütte erst einzusteigen.

Der Höhenweg lässt sich auch noch beliebig erweitern, da von jeder Hütte aus sehr interessante Gipfelbesteigungen möglich sind.

Hier findet ihr die Fortsetzung des Höhenwegs:

<http://www.deine-berge.de/Mehrtagestouren/8/Berliner-Hoehenweg,-ab-Berliner-Huette.html>