Tour: Wilder Kaiser neu

Typ:		Gehzeit:	**17:07 Stunden**
Etappen:	**4**	Aufstieg:	**2381 Hm**
Länge:	**31.58 km**	Abstieg:	**2479 Hm**
Zeitraum:	**.. - ..**		

Etappe 1

Ellmau - Wochenbrunner Alm - Gaudeamushütte

Wandern - 506 Hm Aufstieg - 31 Hm Abstieg - **02:30** Stunden Gehzeit - 5.72 km Strecke

Ellmau 785m - Wochenbrunner Alm 1085m - Gaudeamushütte 1267m

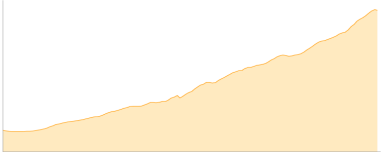

Etappe 2

Gaudeamushütte - Ellmauer Halt - Riedlhütte

Wandern - 1090 Hm Aufstieg - 1111 Hm Abstieg - **06:50** Stunden Gehzeit - 7.98 km Strecke

Gaudeamushütte 1267m - Ellmauer Halt 2344m - Riedlhütte 1224m

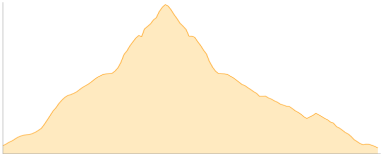

Etappe 3

Riedlhütte - Wasserfall Treffauer - Steiner Hochalm - Bärnstatt - Hintersteiner See - Goingstätt

Wandern - 652 Hm Aufstieg - 1004 Hm Abstieg - **05:40** Stunden Gehzeit - 11.64 km Strecke

Riedlhütte 1224m - Wasserfall Treffauer 1550m - Steiner Hochalm 1260m - Bärnstatt 918m - Hintersteiner See 882m - Goingstätt 886m

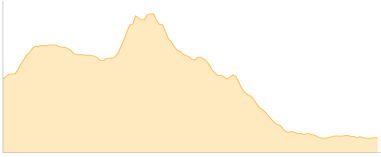

Etappe 4

Goingstätt - Hintersteiner See - Scheffau Am Trattenbach

Wandern - 133 Hm Aufstieg - 333 Hm Abstieg - **02:05** Stunden Gehzeit - 6.24 km Strecke

Goingstätt 886m - Hintersteiner See 882m - Weißache 688m

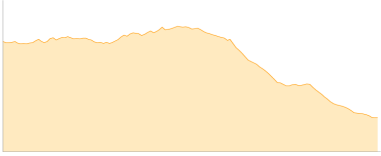

Tour: Wilder Kaiser neu

Mögliche Unterkünfte

Wochenbrunner Alm 1085 m, AV: k.A., Dusche: k.A., Schlafplätze: -

Gaudeamushütte 1267 m, DAV, Dusche: ja, Tel: +43 5358 2262, mobil: +43 664 3449311, Schlafplätze: 54

Riedlhütte 1224 m, privat, Dusche: k.A., Schlafplätze: -

Bärnstatt 918 m, AV: k.A., Dusche: k.A., Tel: +43 5358 8113, Schlafplätze: -