



Dolomiten 2017

Typ: Gehzeit: **32:45 Stunden**
Etappen: **6** Aufstieg: **5159 Hm**
Länge: **56.86 km** Abstieg: **4163 Hm**
Zeitraum: **00.00.0000 - 00.00.0000**

Etappe 1

St Gertrude - Grünsee Höchster Hütte

Wandern - 1213 Hm Aufstieg - 92 Hm Abstieg - **05:15** Stunden Gehzeit - 7.67 km Strecke

Höchsterhütte 2561m

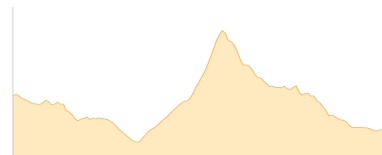


Etappe 2

Grünsee Höchster Hütte - Rifugio Silvio Dorigoni

Wandern - 599 Hm Aufstieg - 733 Hm Abstieg - **04:35** Stunden Gehzeit - 9.09 km Strecke

Höchsterhütte 2561m - Rifugio Silvio Dorigoni 2437m



Etappe 3

Rifugio Silvio Dorigoni - Zufallhütte

Wandern - 721 Hm Aufstieg - 895 Hm Abstieg - **05:20** Stunden Gehzeit - 9.1 km Strecke

Rifugio Silvio Dorigoni 2437m - Zufallhütte 2265m

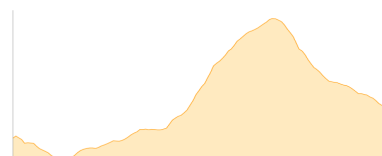


Etappe 4

Zufallhütte - Rifugio Silvio Dorigoni

Wandern - 895 Hm Aufstieg - 721 Hm Abstieg - **05:35** Stunden Gehzeit - 9.1 km Strecke

Zufallhütte 2265m - Rifugio Silvio Dorigoni 2437m

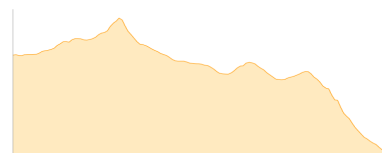


Etappe 5

Rifugio Silvio Dorigoni - St- Gertraut

Wandern - 662 Hm Aufstieg - 1678 Hm Abstieg - **07:15** Stunden Gehzeit - 13.24 km Strecke

Rifugio Silvio Dorigoni 2437m - St. Gertraut 1400m




Etappe 6

St- Gertraut - Haselgruberhütte

Wandern - 1069 Hm Aufstieg - 44 Hm Abstieg - **04:45** Stunden Gehzeit - 8.66 km Strecke

St. Gertraut 1400m - Haselgruberhütte 2425m





Dolomiten 2017

Mögliche Unterkünfte

Höchstershütte 2561 m, CAI, Dusche: k.A., Tel: +39 0473 798120, mobil: +39 333 4005323, Schlafplätze: -

Rifugio Silvio Dorigoni 2437 m, AV: ja, Dusche: ja, Tel: +39 463 985107, mobil: +39 335 5924166, Schlafplätze: 85

Zufallhütte 2265 m, privat, Dusche: ja, Tel: +39 0473 740123, mobil: +39 0335 6306603, Schlafplätze: 80

Haselgruberhütte 2425 m, AV: k.A., Dusche: k.A., Schlafplätze: -

Persönliche Anmerkungen

2 opties voor daltocht:

1) Rifugio Dorigoni - St. Gertraud: lange tocht (7:15)

2) Rifugio Dorigoni - Weisbrunnsee - St. Gertraud: 4:35 naar Weisbrunnsee, auto verder naar St. Gertraud (geen busverbinding)

NB: Tussen St. Gertraud en Weisbrunnsee is een tolweg