



Dolomieten 2017 V2

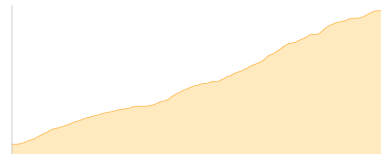
Typ: Gehzeit: **28:19 Stunden**
Etappen: **6** Aufstieg: **4113 Hm**
Länge: **51.05 km** Abstieg: **4082 Hm**
Zeitraum: **00.00.0000 - 00.00.0000**

Etappe 1

St- Gertraut - Haselgruberhütte

Wandern - 1069 Hm Aufstieg - 44 Hm Abstieg - **04:45** Stunden Gehzeit - 8.66 km Strecke

St. Gertraut 1400m - Haselgruberhütte 2425m

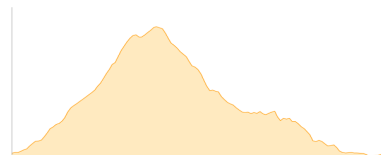


Etappe 2

Haselgruberhütte - Rifugio Silvio Dorigoni

Wandern - 598 Hm Aufstieg - 605 Hm Abstieg - **04:10** Stunden Gehzeit - 7.43 km Strecke

Haselgruberhütte 2425m - Rifugio Silvio Dorigoni 2437m



Etappe 3

Rifugio Silvio Dorigoni - Zufallhütte

Wandern - 721 Hm Aufstieg - 895 Hm Abstieg - **05:20** Stunden Gehzeit - 9.1 km Strecke

Rifugio Silvio Dorigoni 2437m - Zufallhütte 2265m

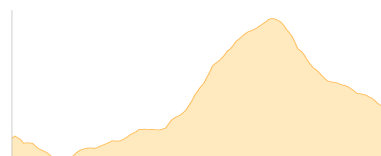


Etappe 4

Zufallhütte - Rifugio Silvio Dorigoni

Wandern - 895 Hm Aufstieg - 721 Hm Abstieg - **05:35** Stunden Gehzeit - 9.1 km Strecke

Zufallhütte 2265m - Rifugio Silvio Dorigoni 2437m

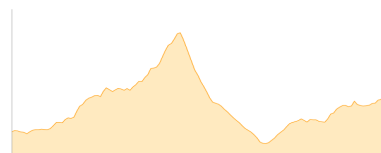


Etappe 5

Rifugio Silvio Dorigoni - Grünsee Höchster Hütte

Wandern - 738 Hm Aufstieg - 604 Hm Abstieg - **04:50** Stunden Gehzeit - 9.09 km Strecke

Rifugio Silvio Dorigoni 2437m - Höchsterhütte 2561m

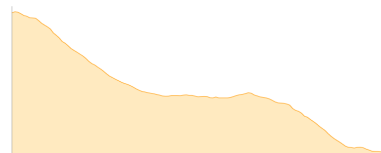


Etappe 6

Grünsee Höchster Hütte - St Gertrude

Wandern - 92 Hm Aufstieg - 1213 Hm Abstieg - **03:45** Stunden Gehzeit - 7.67 km Strecke

Höchsterhütte 2561m





Dolomieten 2017 V2

Mögliche Unterkünfte

Haselgruberhütte 2425 m, AV: k.A., Dusche: k.A., Schlafplätze: -

Rifugio Silvio Dorigoni 2437 m, AV: ja, Dusche: ja, Tel: +39 463 985107, mobil: +39 335 5924166, Schlafplätze: 85

Zufallhütte 2265 m, privat, Dusche: ja, Tel: +39 0473 740123, mobil: +39 0335 6306603, Schlafplätze: 80

Höchsterhütte 2561 m, CAI, Dusche: k.A., Tel: +39 0473 798120, mobil: +39 333 4005323, Schlafplätze: -