



Tour 2017 - Utrecht - optie 2

Typ: **Rundtour**
Etappen: **5**
Länge: **35.92 km**
Zeitraum: **.. - ..**


Gehzeit: **23:38 Stunden**
Aufstieg: **3585 Hm**
Abstieg: **3585 Hm**

Etappe 1

Birkenwald - Lodnerhütte

Wandern - 1360 Hm Aufstieg - 99 Hm Abstieg - **05:40** Stunden Gehzeit - 7.24 km Strecke

Birkenwald 970m - Lodnerhütte 2262m

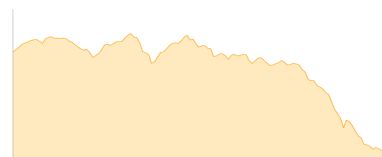


Etappe 2

Lodnerhütte - Hochganghaus onderlangs

Wandern - 487 Hm Aufstieg - 892 Hm Abstieg - **04:20** Stunden Gehzeit - 7.14 km Strecke

Lodnerhütte 2262m - Hochganghaus 1839m

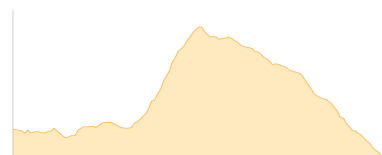


Etappe 3

Hochganghaus - Taufenscharte - Bockerhütte

Wandern - 561 Hm Aufstieg - 684 Hm Abstieg - **03:55** Stunden Gehzeit - 5.62 km Strecke

Hochganghaus 1839m - Taufenscharte 2230m - Bockerhütte 1717m

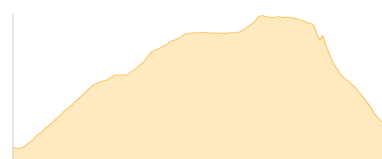


Etappe 4

Bockerhütte - Langsee - Hochganghaus

Wandern - 860 Hm Aufstieg - 737 Hm Abstieg - **05:20** Stunden Gehzeit - 7.8 km Strecke

Bockerhütte 1717m - Langsee 2377m - Hochganghaus 1839m

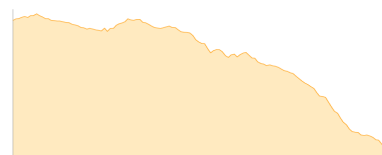


Etappe 5

Hochganghaus - Nassereithhütte - Birkenwald

Wandern - 317 Hm Aufstieg - 1173 Hm Abstieg - **04:25** Stunden Gehzeit - 8.12 km Strecke

Hochganghaus 1839m - Schutzhütte Nasereit 1532m - Birkenwald 970m





Tour 2017 - Utrecht - optie 2

Mögliche Unterkünfte

Lodnerhütte 2262 m, CAI, Dusche: k.A., Tel: +39 0473 967367, Schlafplätze: 56

Hochganghaus 1839 m, privat, Dusche: k.A., Tel: +39 0473 443310, Schlafplätze: 30

Bockerhütte 1717 m, privat, Dusche: k.A., Tel: +39 0349 7707626, Schlafplätze: 40

Schutzhütte Nasereit 1532 m, privat, Dusche: k.A., Tel: +39 0473 968222, Schlafplätze: 26