



Kaisertour

Typ: **Strecke**
Etappen: **3**
Länge: **19.87 km**
Zeitraum: **.. - ..**

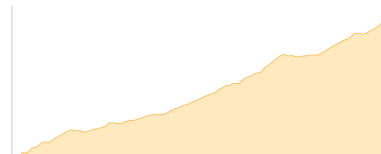
Gehzeit: **13:08 Stunden**
Aufstieg: **2278 Hm**
Abstieg: **1528 Hm**

Etappe 1

Kufstein - Vorderkaiserfeldenhütte

Wandern - 1022 Hm Aufstieg - 112 Hm Abstieg - **04:15** Stunden Gehzeit - 5.18 km Strecke

Kaiserlift 502m - Vorderkaiserfeldenhütte 1384m

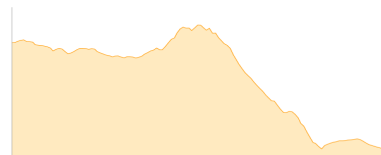


Etappe 2

Vorderkaiserfeldenhütte - Kaiserquelle - Anton-Karg-Haus

Wandern - 373 Hm Aufstieg - 944 Hm Abstieg - **03:55** Stunden Gehzeit - 6.16 km Strecke

Vorderkaiserfeldenhütte 1384m - Kaiserquelle 1516m - Anton-Karg-Haus 829m

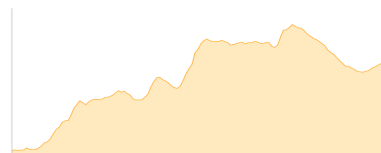


Etappe 3

Anton Karg Haus - Weinberger Haus

Wandern - 883 Hm Aufstieg - 472 Hm Abstieg - **04:55** Stunden Gehzeit - 8.53 km Strecke

Anton-Karg-Haus 829m - Weinbergerhaus 1272m





Kaisertour

Mögliche Unterkünfte

Vorderkaiserfeldenhütte 1384 m, DAV, Dusche: ja, Tel: +43 5372 63482, Schlafplätze: 87

Anton-Karg-Haus 829 m, ÖAV, Dusche: k.A., Schlafplätze: 102

Weinbergerhaus 1272 m, AV: k.A., Dusche: k.A., Tel: +436644658012, Schlafplätze: -