



# Kaisertour "die leichte"

Typ:  
Etappen: **4**  
Länge: **25.02 km**  
Zeitraum: .. - ..

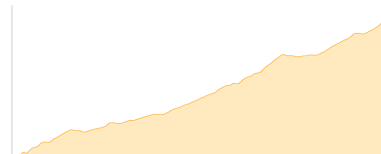
Gehzeit: **15:35 Stunden**  
Aufstieg: **2347 Hm**  
Abstieg: **2322 Hm**

## Etappe 1

### Kufstein - Vorderkaiserfeldenhütte

Wandern - 1022 Hm Aufstieg - 112 Hm Abstieg - **04:15** Stunden Gehzeit - 5.18 km Strecke

Kaiserlift 502m - Vorderkaiserfeldenhütte 1384m

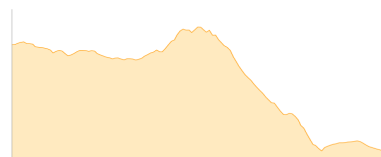


## Etappe 2

### Vorderkaiserfeldenhütte - Kaiserquelle - Anton-Karg-Haus

Wandern - 373 Hm Aufstieg - 944 Hm Abstieg - **03:55** Stunden Gehzeit - 6.16 km Strecke

Vorderkaiserfeldenhütte 1384m - Kaiserquelle 1516m - Anton-Karg-Haus 829m

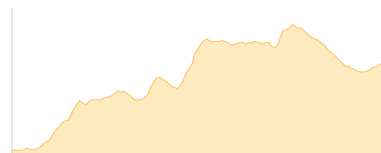


## Etappe 3

### Anton Karg Haus - Weinberger Haus

Wandern - 883 Hm Aufstieg - 472 Hm Abstieg - **04:55** Stunden Gehzeit - 8.53 km Strecke

Anton-Karg-Haus 829m - Weinbergerhaus 1272m



## Etappe 4

### Weinbergerhaus - Parkplatz Kufstein

Wandern - 69 Hm Aufstieg - 794 Hm Abstieg - **02:30** Stunden Gehzeit - 5.15 km Strecke

Weinbergerhaus 1272m - Mitterndorf 538m





## Kaisertour "die leichte"

### Mögliche Unterkünfte

Vorderkaiserfeldenhütte 1384 m, DAV, Dusche: ja, Tel: +43 5372 63482, Schlafplätze: 87

Anton-Karg-Haus 829 m, ÖAV, Dusche: k.A., Schlafplätze: 102

Weinbergerhaus 1272 m, AV: k.A., Dusche: k.A., Tel: +436644658012, Schlafplätze: -