



## Kaisertour retour 2

Typ: **Strecke**  
Etappen: **4**  
Länge: **30.01 km**  
Zeitraum: .. - ..

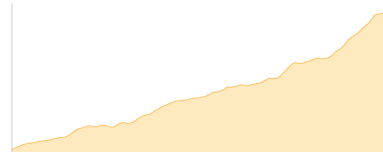
Gehzeit: **18:13 Stunden**  
Aufstieg: **2673 Hm**  
Abstieg: **2723 Hm**

### Etappe 1

#### Parkplatz Kufstein - Weinbergerhaus - über Duxer Alm

Wandern - 793 Hm Aufstieg - 68 Hm Abstieg - **03:25** Stunden Gehzeit - 5.17 km Strecke

Mitterndorf 538m - Weinbergerhaus 1272m

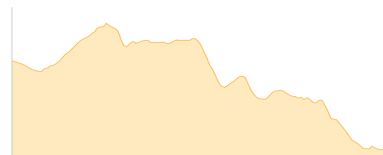


### Etappe 2

#### Weinbergerhaus - Anton-Karg-Haus - 2

Wandern - 472 Hm Aufstieg - 883 Hm Abstieg - **04:25** Stunden Gehzeit - 8.53 km Strecke

Weinbergerhaus 1272m - Anton-Karg-Haus 829m



### Etappe 3

#### Anton-Karg-Haus - Pyramidenspitze - Rietzau-Alm - (ohne Petersköpfl)

Wandern - 1311 Hm Aufstieg - 980 Hm Abstieg - **07:35** Stunden Gehzeit - 9.77 km Strecke

Anton-Karg-Haus 829m - Pyramidenspitze 1997m - Ritzaualm 1161m

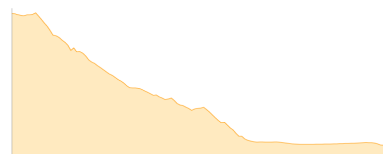


### Etappe 4

#### Rietzau-Alm - Kufstein (BHF)

Wandern - 97 Hm Aufstieg - 792 Hm Abstieg - **02:50** Stunden Gehzeit - 6.54 km Strecke

Ritzaualm 1161m - Kufstein 477m





## Kaisertour retour 2

### Mögliche Unterkünfte

Weinbergerhaus 1272 m, AV: k.A., Dusche: k.A., Tel: +436644658012, Schlafplätze: -

Anton-Karg-Haus 829 m, ÖAV, Dusche: k.A., Schlafplätze: 102

Ritzaualm 1161 m, AV: k.A., Dusche: k.A., Schlafplätze: -