



# Kaisertour retour (einfach)

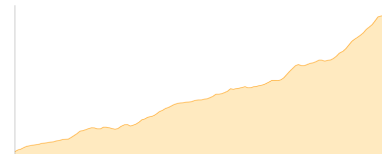
Typ:	<b>Strecke</b>	Gehzeit:	<b>13:42 Stunden</b>
Etappen:	<b>4</b>	Aufstieg:	<b>1922 Hm</b>
Länge:	<b>25.74 km</b>	Abstieg:	<b>1972 Hm</b>
Zeitraum:	<b>.. - ..</b>		

## Etappe 1

### Parkplatz Kufstein - Weinbergerhaus - über Duxer Alm

Wandern - 793 Hm Aufstieg - 68 Hm Abstieg - **03:25** Stunden Gehzeit - 5.17 km Strecke

Mitterndorf 538m - Weinbergerhaus 1272m

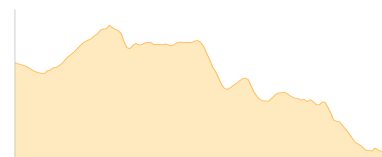


## Etappe 2

### Weinbergerhaus - Anton-Karg-Haus - 2

Wandern - 472 Hm Aufstieg - 883 Hm Abstieg - **04:25** Stunden Gehzeit - 8.53 km Strecke

Weinbergerhaus 1272m - Anton-Karg-Haus 829m

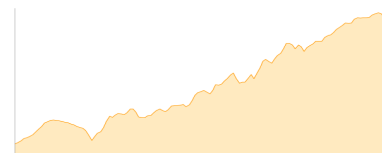


## Etappe 3

### Anton-Karg-Haus - Rietzau-Alm (einfach)

Wandern - 560 Hm Aufstieg - 229 Hm Abstieg - **03:00** Stunden Gehzeit - 5.5 km Strecke

Anton-Karg-Haus 829m - Ritzaualm 1161m

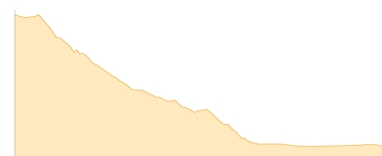


## Etappe 4

### Rietzau-Alm - Kufstein (BHF)

Wandern - 97 Hm Aufstieg - 792 Hm Abstieg - **02:50** Stunden Gehzeit - 6.54 km Strecke

Ritzaualm 1161m - Kufstein 477m





## Kaisertour retour (einfach)

### Mögliche Unterkünfte

Weinbergerhaus 1272 m, AV: k.A., Dusche: k.A., Tel: +436644658012, Schlafplätze: -

Anton-Karg-Haus 829 m, ÖAV, Dusche: k.A., Schlafplätze: 102

Ritzaualm 1161 m, AV: k.A., Dusche: k.A., Schlafplätze: -