



Karpaten

Typ: **Strecke**
Etappen: **4**
Länge: **38 km**
Zeitraum: **.. - ..**

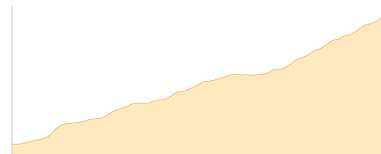
Gehzeit: **25:01 Stunden**
Aufstieg: **4369 Hm**
Abstieg: **2827 Hm**

Etappe 1

Refugiul Suru

Wandern - 962 Hm Aufstieg - 26 Hm Abstieg - **04:20** Stunden Gehzeit - 8.22 km Strecke

Refugiul Suru 1426m

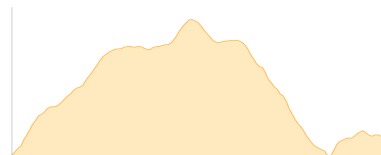


Etappe 2

Refugiul Suru - Cabana Bârcaciu

Wandern - 1136 Hm Aufstieg - 1048 Hm Abstieg - **07:20** Stunden Gehzeit - 11.5 km Strecke

Refugiul Suru 1426m - Cabana Bârcaciu 1550m

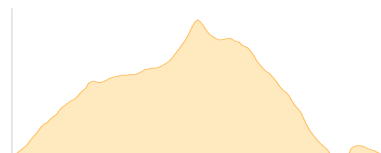


Etappe 3

Cabana Bârcaciu - Negoiu Hütte

Wandern - 809 Hm Aufstieg - 795 Hm Abstieg - **05:15** Stunden Gehzeit - 7.56 km Strecke

Cabana Bârcaciu 1550m - Negoiu Hütte 1520m

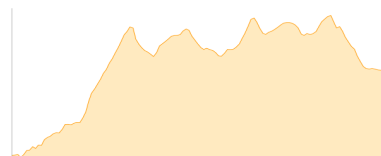


Etappe 4

Negoiu Hütte - Bilea Lac

Wandern - 1462 Hm Aufstieg - 958 Hm Abstieg - **08:10** Stunden Gehzeit - 10.73 km Strecke

Negoiu Hütte 1520m - Bilea Lac 2042m





Karpaten

Mögliche Unterkünfte

Refugiul Suru 1426 m, AV: k.A., Dusche: k.A., Schlafplätze: -

Cabana Bârcaciu 1550 m, AV: k.A., Dusche: k.A., Schlafplätze: -

Negoiu Hütte 1520 m, AV: k.A., Dusche: k.A., Schlafplätze: -

Bilea Lac 2042 m, AV: k.A., Dusche: k.A., Schlafplätze: -