



Große Kleinwalserrunde

Typ:	Hufeisen	Gehzeit:	40:11 Stunden
Etappen:	8	Aufstieg:	5379 Hm
Länge:	72.47 km	Abstieg:	5456 Hm
Zeitraum:	25.09.2016 - 28.09.2016		

Etappe 1 25.09.2016 Sonntag

Mahdtalhaus - Innerschwende - Windecksattel - Gottesackerscharte - ... - Schwarzwasserhütte

Hochalpin - 1428 Hm Aufstieg - 853 Hm Abstieg - **10:45** Stunden Gehzeit - 16.22 km Strecke

Mahdtalhaus 1150m - Innerschwende 1065m - Windecksattel 1754m - Gottesackerscharte 1959m - Gottesackeralpe (verfallen) 1829m - Gottesackerplateau 1898m - Hahnenköpfe (Hoher Ifen) 2085m - Hoher Ifen 2229m - Schwarzwasserhütte 1620m



Etappe 2 26.09.2016 Montag

Schwarzwasserhütte - Ochsenhofer Scharte - Lüchlealpe - Baad - Bärgunthütte - Widdersteinhütte

Wandern **T3** - 1081 Hm Aufstieg - 695 Hm Abstieg - **06:40** Stunden Gehzeit - 13.65 km Strecke

Schwarzwasserhütte 1620m - Ochsenhofer Scharte 1850m - Lüchlealpe 1560m - Baad 1225m - Bärgunthütte 1408m - Widdersteinhütte 2015m



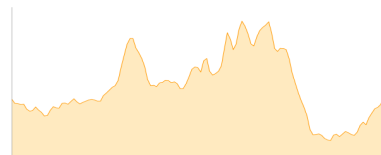
Etappe 3: Ruhetag

Etappe 4 28.09.2016 Mittwoch

Widdersteinhütte - Mindelheimer Hütte - Kemptner Scharte - Kemptnerköpfe - ... - Mindelheimer Hütte

Klettersteig - 1062 Hm Aufstieg - 1037 Hm Abstieg - **07:25** Stunden Gehzeit - 14.68 km Strecke

Widdersteinhütte 2015m - Mindelheimer Hütte 2013m - Kemptner Scharte 2103m - Kemptner Kopf 2193m - Südlicher Schafalpenkopf 2273m - Mittlerer Schafalpenkopf 2302m - Nördlicher Schafalpenkopf 2320m - Fiderescharte 2214m - Obere Angererhütte 1907m - Mindelheimer Hütte 2013m



Etappe 5

Mindelheimer Hütte - Speicher Hütte - Schwarze Hütte - Rappenseehütte

Wandern - 869 Hm Aufstieg - 821 Hm Abstieg - **05:45** Stunden Gehzeit - 9.62 km Strecke

Mindelheimer Hütte 2013m - Speicher Hütte 1482m - Schwarze Hütte 1242m - Rappenseehütte 2091m

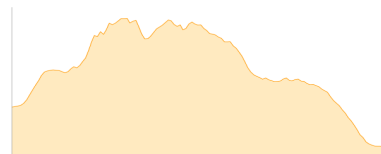


Etappe 6

Rappenseehütte - Große Steinscharte - Steinschartenkopf - Bockkarkopf - ... - Kemptner Hütte

Wandern - 785 Hm Aufstieg - 1002 Hm Abstieg - **05:50** Stunden Gehzeit - 9.9 km Strecke

Rappenseehütte 2091m - Große Steinscharte 2262m - Steinschartenkopf 2615m - Bockkarkopf 2609m - Schwarzmilzferner 2486m - Kemptner Hütte 1845m





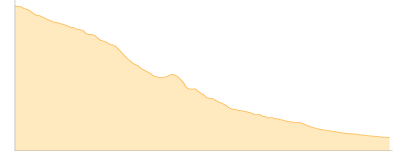
Große Kleinwalserrunde

Etappe 7

Kemptner Hütte - Oberau-Alpe - Spielmannsau

Wandern - 54 Hm Aufstieg - 925 Hm Abstieg - **02:50** Stunden Gehzeit - 6.22 km Strecke

Kemptner Hütte 1845m - Oberau-Alpe 1005m - Spielmannsau 986m

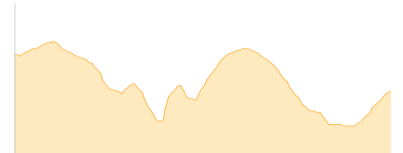


Etappe 8

Riezlern - Mahdtalhaus

Wandern - 100 Hm Aufstieg - 123 Hm Abstieg - **00:55** Stunden Gehzeit - 2.19 km Strecke

Kanzelwandbahn 1080m - Mahdtalhaus 1150m





Große Kleinwalserrunde

Mögliche Unterkünfte

Mahdtalhaus 1150 m, DAV, Dusche: k.A., Tel: +43 5517 6423, Schlafplätze: 24

Schwarzwasserhütte 1620 m, DAV, Dusche: k.A., Tel: +43 5517 30210, mobil: +43 664 3412457, Schlafplätze: 72

Lüchlealpe 1560 m, AV: k.A., Dusche: k.A., Schlafplätze: -

Bärgunthütte 1408 m, privat, Dusche: k.A., Schlafplätze: -

Widdersteinhütte 2015 m, privat, Dusche: k.A., Tel: +43 664 3912524, Schlafplätze: 25

Mindelheimer Hütte 2013 m, DAV, Dusche: nein, Tel: +49 8322 700153, Schlafplätze: 120

Rappenseehütte 2091 m, DAV, Dusche: ja, Tel: +49 8322 700155, Schlafplätze: 342

Kemptner Hütte 1845 m, DAV, Dusche: k.A., Tel: +49 8322 700152, Schlafplätze: 285