



6 Tage Seealpen - Variante 2

Typ: **Hufeisen**
Etappen: **6**
Länge: **42.31 km**
Zeitraum: .. - ..

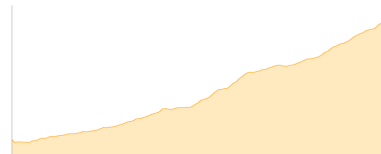
Gehzeit: **26:38 Stunden**
Aufstieg: **4151 Hm**
Abstieg: **3733 Hm**

Etappe 1

Le Bor-on - Refuge de la Cougourde

Wandern - 677 Hm Aufstieg - 48 Hm Abstieg - **03:05** Stunden Gehzeit - 5.73 km Strecke

Le Boréon 1500m - Refuge de la Cougourde 2100m



Etappe 2

Refuge de la Cougourde - Rifugio Soria Ellena

Wandern - 525 Hm Aufstieg - 814 Hm Abstieg - **04:20** Stunden Gehzeit - 7.78 km Strecke

Refuge de la Cougourde 2100m - Rifugio Soria Ellena 1840m



Etappe 3

Rifugio Soria Ellena - Rifugio Pagari

Wandern - 1291 Hm Aufstieg - 500 Hm Abstieg - **06:20** Stunden Gehzeit - 8.34 km Strecke

Rifugio Soria Ellena 1840m - Rifugio Pagari 2622m

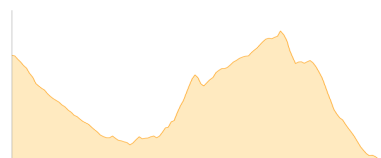


Etappe 4

Rifugio Pagari - Refuge de la Valmasque

Hochalpin - 595 Hm Aufstieg - 991 Hm Abstieg - **04:45** Stunden Gehzeit - 6.5 km Strecke

Rifugio Pagari 2622m - Refuge de la Valmasque 2233m

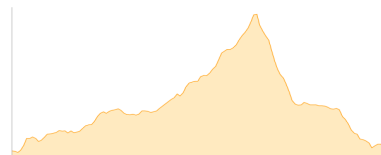


Etappe 5

Refuge de la Valmasque - Refuge de Nice

Wandern - 605 Hm Aufstieg - 608 Hm Abstieg - **04:15** Stunden Gehzeit - 8.25 km Strecke

Refuge de la Valmasque 2233m - Refuge de Nice 2232m



Etappe 6

Refuge de Nice - Refuge de la Madone de Fenestre

Wandern - 458 Hm Aufstieg - 772 Hm Abstieg - **03:45** Stunden Gehzeit - 5.71 km Strecke

Refuge de Nice 2232m - Refuge de la Madone de Fenestre 1905m





6 Tage Seealpen - Variante 2

Mögliche Unterkünfte

Refuge de la Cougourde 2100 m, AV: k.A., Dusche: k.A., Schlafplätze: -

Rifugio Soria Ellena 1840 m, AV: k.A., Dusche: k.A., Schlafplätze: -

Rifugio Pagari 2622 m, AV: k.A., Dusche: k.A., Schlafplätze: -

Refuge de la Valmasque 2233 m, AV: k.A., Dusche: k.A., Schlafplätze: -

Refuge de Nice 2232 m, AV: k.A., Dusche: k.A., Schlafplätze: -

Refuge de la Madone de Fenestre 1905 m, AV: k.A., Dusche: k.A., Schlafplätze: -