



# KRM - KTauernh.-ZittauerHütte-Rosskopf-Krimml

Typ: **Rundtour**  
Etappen: **3**  
Länge: **26.5 km**  
Zeitraum: **15.06.2017 - 18.06.2017**

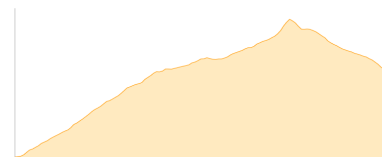
Gehzeit: **15:37 Stunden**  
Aufstieg: **2104 Hm**  
Abstieg: **2650 Hm**

## **Etappe 1** 15.06.2017 Donnerstag

### **KRM - Krimmler Tauernhaus -Rainbachscharte - Zittauer Hütte**

Wandern **T3** - 1116 Hm Aufstieg - 428 Hm Abstieg - **05:35** Stunden Gehzeit - 8.03 km Strecke

Krimmler Tauernhaus 1621m - Rainbachscharte 2706m - Zittauer Hütte 2330m

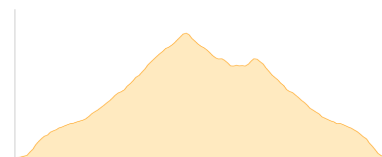


## **Etappe 2** 16.06.2017 Freitag

### **KRM - Zittauer Hütte - Rosskopf - Zittauer Hütte**

Hochalpin **WS** - 542 Hm Aufstieg - 542 Hm Abstieg - **03:35** Stunden Gehzeit - 5.66 km Strecke

Zittauer Hütte 2330m - Rosskopf [S] 2845m - Roßkarscharte 2677m - Zittauer Hütte 2330m

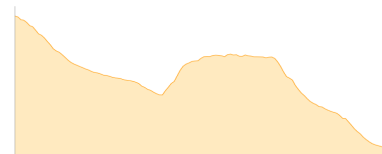


## **Etappe 3** 18.06.2017 Sonntag

### **KRM - Zittauer Hütte - Trisslalm - Leiterkammersteig - Krimml**

Hochalpin **ZS** - 446 Hm Aufstieg - 1680 Hm Abstieg - **06:25** Stunden Gehzeit - 12.81 km Strecke

Zittauer Hütte 2330m - Parkplatz Geers 1888m





## KRM - KTauernh.-ZittauerHütte-Rosskopf-Krimml

### Mögliche Unterkünfte

Krimmler Tauernhaus 1621 m, privat, Dusche: k.A., Tel: +43 664 2612174, Schlafplätze: 59

Zittauer Hütte 2330 m, ÖAV, Dusche: k.A., Tel: +43 6564 8262, mobil: +43 664 8732205, Schlafplätze: 73