



Pinzgauer Berge

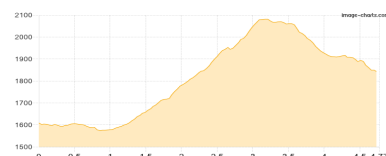
Typ:	Hufeisen	Gehzeit:	32:44 Stunden
Etappen:	5	Aufstieg:	4804 Hm
Länge:	60.91 km	Abstieg:	4525 Hm
Zeitraum:	23.06.2020 - 27.06.2020		

Etappe 1 23.06.2020 Dienstag

Lärchfilzkogelbahn Bergstation - Wildseeloderhaus - Wildseeloder - Wildseeloderhaus

Wandern **T3** - 570 Hm Aufstieg - 339 Hm Abstieg - **03:10** Stunden Gehzeit - 4.77 km Strecke

Lärchfilzkogelbahn Bergstation 1603m - Wildseeloderhaus 1854m - Wildseeloder 2117m - Seenieder 1933m - Wildseeloderhaus 1854m

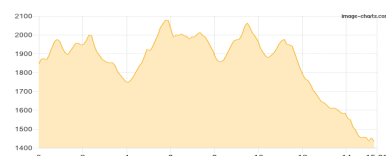


Etappe 2 24.06.2020 Mittwoch

Wildseeloderhaus - Bischof - Sonnspitze - Bochumer Hütte

Wandern - 1046 Hm Aufstieg - 1461 Hm Abstieg - **08:20** Stunden Gehzeit - 15.38 km Strecke

Wildseeloderhaus 1854m - Seenieder 1933m - Jufenhöhe 1890m - Hoher Mahdstein 2063m - Niederer Mahdstein 1899m - Bischof 2127m - Mesnerhöhe 2048m - Sonnspitze 2062m - Henlabjoch 1860m - Staffkogel 2115m - Oberreiter Joch 1897m - Saalkogel 2006m - Rauber 1972m - Kelchalm 1432m

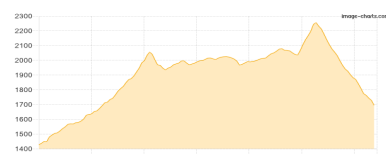


Etappe 3 25.06.2020 Donnerstag

Kelchalm - Tristkogel [T] - Schusterscharte - Schlaberstatt - Bürglhütte

Wandern **T4** - 1152 Hm Aufstieg - 895 Hm Abstieg - **07:15** Stunden Gehzeit - 12.86 km Strecke

Kelchalm 1432m - Saaljoch 1875m - Tristkogel [T] 2095m - Hochocht [Kitzbühler] 2001m - Schusterscharte 1985m - Schlaberstatt 2048m - Bürglhütte 1699m

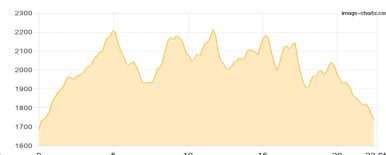


Etappe 4 26.06.2020 Freitag

Bürglhütte - Pinzgauer Hütte (Pinzgauer Spaziergang)

Wandern **T4** - 1650 Hm Aufstieg - 1615 Hm Abstieg - **11:35** Stunden Gehzeit - 22.65 km Strecke

Bürglhütte 1699m - Murnauer Scharte 1959m - Mittagkogel [Pinzgau] 2092m - Manlitzkogel 2247m - Rabenkopf 2074m - Sommertor 1939m - Lamperbichkogel 2036m - Bärensteigkopf 2225m - Sonnberg 2187m - Medalscharte 2058m - Medalkogel 2123m - Hochsaalbachkogel 2212m - Hochkogel 2249m - Klinglertörl 2059m - Hochsonnberg 2150m - Zirmkogel Zell 2215m - Niederer Gernkogel 2153m - Oberer Gernkogel 2175m - Rohrertörl 1919m - Rohrerkogel 1995m - Maurerkogel 2074m - Kesselscharte Zell 1847m - Pinzgauer Hütte 1700m

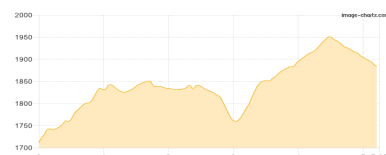


Etappe 5 27.06.2020 Samstag

Pinzgauer Hütte - Schmittenhöhe

Wandern **T2** - 386 Hm Aufstieg - 215 Hm Abstieg - **02:25** Stunden Gehzeit - 5.25 km Strecke

Pinzgauer Hütte 1700m - Kettingkopf 1865m - Ketting Alm 1755m - Ederhütte 1790m - Schmittenhöhe 1965m - TrassXpress Bergstation 1880m





Pinzgauer Berge

Mögliche Unterkünfte

Wildseeloderhaus 1854 m, ÖAV, Dusche: ja, mobil: +43 664 3400717, Schlafplätze: 40

Kelchalm 1432 m, DAV, Dusche: ja, Tel: +43 664 4150575, Schlafplätze: 70

Bürglhütte 1699 m, privat, Dusche: ja, Tel: +43 663 9168034, mobil: +43676 943 91 41, Schlafplätze: 35

Pinzgauer Hütte 1700 m, AV: k.A., Dusche: k.A., Schlafplätze: -