



# Hochötz 2018

Typ: **Hufeisen**  
Etappen: **3**  
Länge: **24.78 km**  
Zeitraum: .. - ..

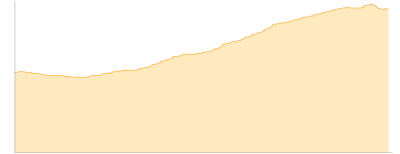
Gehzeit: **11:54 Stunden**  
Aufstieg: **1307 Hm**  
Abstieg: **2221 Hm**

## Etappe 1

### Hochötz - Neue Bielefelder Hütte

Wandern - 101 Hm Aufstieg - 17 Hm Abstieg - **00:30** Stunden Gehzeit - 0.91 km Strecke

Hochötz 2020m - Neue Bielefelder Hütte 2112m

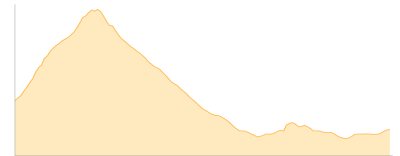


## Etappe 2

### Neue Bielefelder Hütte - Wetterkreuzkogel - Dortmunder Hütte 2

Wandern - 641 Hm Aufstieg - 793 Hm Abstieg - **04:55** Stunden Gehzeit - 9.53 km Strecke

Neue Bielefelder Hütte 2112m - Wetterkreuzkogel 2591m - Dortmunder Hütte 1947m

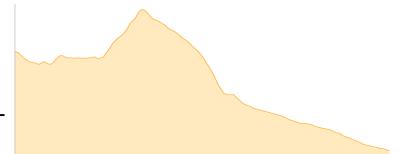


## Etappe 3

### Dreiseenlift Bergstation - Finstertaler Scharte - Schweinfurter Hütte - Larstighof - Niederthai

Wandern - 565 Hm Aufstieg - 1411 Hm Abstieg - **06:30** Stunden Gehzeit - 14.34 km Strecke

Dreiseenlift Bergstation 2386m - Finstertaler Scharte 2777m - Schweinfurter Hütte 2028m - Larstighof 1777m - Niederthai 1540m





# Hochtöz 2018

## Mögliche Unterkünfte

Neue Bielefelder Hütte 2112 m, DAV, Dusche: ja, Tel: +43 5252 6926, Schlafplätze: 61

Dortmunder Hütte 1947 m, DAV, Dusche: k.A., Tel: +43 5239 5202, Schlafplätze: 75

Schweinfurter Hütte 2028 m, DAV, Dusche: ja, Tel: +43 5255 50029, mobil: +43 664 9257659, Schlafplätze: 52