



Dolomiten Rundweg 2017

Typ: **Rundtour**
Etappen: **5**
Länge: **60.44 km**
Zeitraum: **.. - ..**

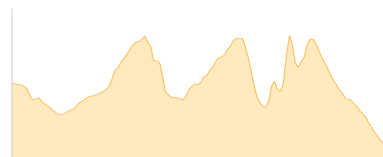
Gehzeit: **36:52 Stunden**
Aufstieg: **5158 Hm**
Abstieg: **6049 Hm**

Etappe 1

Schlernhaus - Vajolet-Hütte

Wandern - 909 Hm Aufstieg - 1126 Hm Abstieg - **06:40** Stunden Gehzeit - 11.02 km Strecke

Schlernhaus 2457m - Vajolet-Hütte 2243m

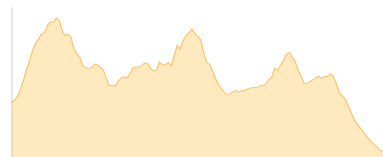


Etappe 2

Vajolet-Hütte - Kölner Hütte - Rotwandhütte - Gardeccia

Wandern - 1458 Hm Aufstieg - 1750 Hm Abstieg - **10:10** Stunden Gehzeit - 14.17 km Strecke

Vajolet-Hütte 2243m - Kölner Hütte 2337m - Rotwandhütte 2283m - Rifugio Gardeccia 1949m

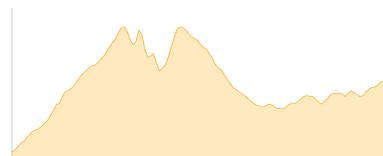


Etappe 3

Gardeccia - Plattkofelhütte

Wandern - 1285 Hm Aufstieg - 924 Hm Abstieg - **07:55** Stunden Gehzeit - 13.96 km Strecke

Rifugio Gardeccia 1949m - Plattkofelhütte 2300m



Etappe 4

Plattkofelhütte - Pisciaduhütte

Wandern - 1106 Hm Aufstieg - 832 Hm Abstieg - **07:05** Stunden Gehzeit - 13.42 km Strecke

Plattkofelhütte 2300m - Pisciaduhütte 2585m

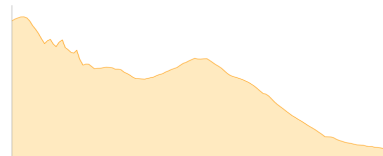


Etappe 5

Pisciaduhütte - Hotel Plazola

Wandern - 400 Hm Aufstieg - 1417 Hm Abstieg - **05:10** Stunden Gehzeit - 7.87 km Strecke

Pisciaduhütte 2585m - Hotel Plazola 1559m





Dolomiten Rundweg 2017

Mögliche Unterkünfte

Schlernhaus 2457 m, CAI, Dusche: k.A., Schlafplätze: -

Vajolet-Hütte 2243 m, SAT, Dusche: k.A., Schlafplätze: -

Kölner Hütte 2337 m, CAI, Dusche: k.A., Tel: +39 0471 612033, mobil: +39 0335 6563512, Schlafplätze: 60

Rotwandhütte 2283 m, SAT, Dusche: k.A., Schlafplätze: 62

Rifugio Gardeccia 1949 m, AV: k.A., Dusche: k.A., Schlafplätze: -

Plattkofelhütte 2300 m, AV: k.A., Dusche: k.A., Schlafplätze: -

Pisciaduhütte 2585 m, CAI, Dusche: ja, Tel: +39 0471 836 292, mobil: +39 335 60 96 141, Schlafplätze: 100

Hotel Plazola 1559 m, AV: k.A., Dusche: k.A., Schlafplätze: -