



Drei Musketiere

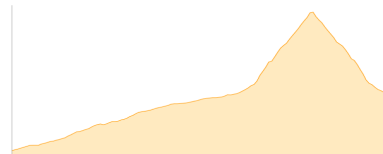
Typ: Gehzeit: **30:50 Stunden**
Etappen: **4** Aufstieg: **4389 Hm**
Länge: **54.81 km** Abstieg: **4387 Hm**
Zeitraum: **00.00.0000 - 00.00.0000**

Etappe 1

Parkplatz Habachklause - Alpenrose (Habachtal) - Smaragdmine - Alpenrose (Habachtal)

Wandern - 1325 Hm Aufstieg - 800 Hm Abstieg - **07:30** Stunden Gehzeit - 11.53 km Strecke

Habachtal 854m - Alpenrose (Habachtal) 1384m

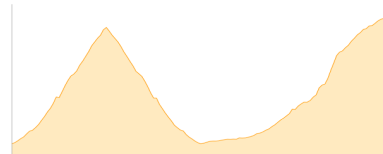


Etappe 2

Alpenrose -Habachtal- - Smaragdmine - Alpenrose -Habachtal- - Moa Alm - Neue Thüringer Hütte

Wandern - 1626 Hm Aufstieg - 806 Hm Abstieg - **08:20** Stunden Gehzeit - 10.32 km Strecke

Alpenrose (Habachtal) 1384m - Smaragd-Bergwerk 2172m - Alpenrose (Habachtal) 1384m - Moa-Alm 1410m
- Neue Thüringer Hütte 2240m

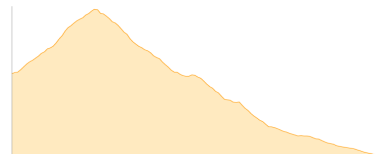


Etappe 3

Neue Thüringer Hütte - Larmkogel - Neue Fürther Hütte - Edelweißhütte

Hochalpin - 816 Hm Aufstieg - 1799 Hm Abstieg - **07:55** Stunden Gehzeit - 13.1 km Strecke

Neue Thüringer Hütte 2240m - Larmkogel 3017m - Neue Fürther Hütte 2201m - Edelweißhütte 1217m



Etappe 4

Edelweißhütte - Parkplatz Hollersbachtal - Parkplatz Habachklause

Wandern - 622 Hm Aufstieg - 982 Hm Abstieg - **07:05** Stunden Gehzeit - 19.86 km Strecke

Edelweißhütte 1217m - Parkplatz Hollersbachtal 801m - Habachtal 854m





Drei Musketiere

Mögliche Unterkünfte

Alpenrose (Habachtal) 1384 m, AV: k.A., Dusche: k.A., Schlafplätze: -

Moa-Alm 1410 m, AV: k.A., Dusche: k.A., Schlafplätze: -

Neue Thüringer Hütte 2240 m, DAV, Dusche: k.A., mobil: +43 664 4273214, Schlafplätze: 80

Neue Fürther Hütte 2201 m, DAV, Dusche: k.A., Tel: +43 664 8606787, mobil: +43 664 2002401, Schlafplätze: 77

Edelweißhütte 1217 m, AV: k.A., Dusche: k.A., Schlafplätze: -