



# 2017 Tannheimer Tal

Typ: **Hufeisen**  
Etappen: **5**  
Länge: **28.76 km**  
Zeitraum: .. - ..

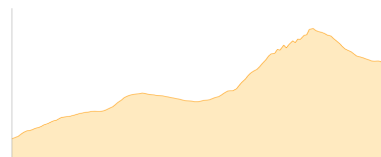
Gehzeit: **18:40 Stunden**  
Aufstieg: **2580 Hm**  
Abstieg: **3243 Hm**

## Etappe 1

### 2017 T-1 Bergstation Breitenbergbahn - Bad Kissinger Hütte

Wandern - 519 Hm Aufstieg - 234 Hm Abstieg - **02:35** Stunden Gehzeit - 2.96 km Strecke

Bergstation Breitenbergbahn 1483m - Bad Kissinger Hütte 1782m

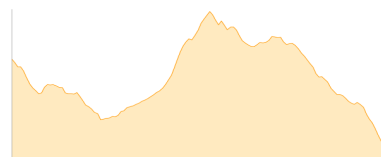


## Etappe 2

### 2017 T-2 Bad Kissinger Hütte - Bergstation Füssener Jöchl - Otto-Mayr-Hütte

Wandern - 395 Hm Aufstieg - 635 Hm Abstieg - **03:25** Stunden Gehzeit - 6.51 km Strecke

Bad Kissinger Hütte 1782m - Bergstation Füssener Jöchl 1818m - Otto-Mayr-Hütte 1530m

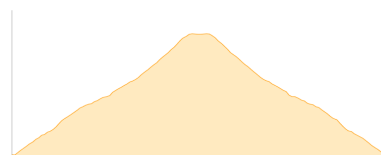


## Etappe 3

### 2017 T-2 Zusatz Otto-Mayr-Hütte - Große Schlicke - Otto-Mayr-Hütte

Wandern - 493 Hm Aufstieg - 493 Hm Abstieg - **03:05** Stunden Gehzeit - 3.94 km Strecke

Otto-Mayr-Hütte 1530m - Große Schlicke 2059m - Otto-Mayr-Hütte 1530m

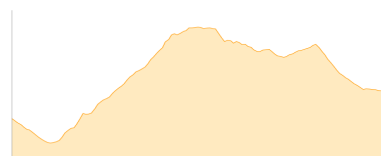


## Etappe 4

### 2017 T-3 Otto-Mayr-Hütte - Nesselwängler Scharte - Sabachjoch - Lechaschauer Alm

Wandern - 744 Hm Aufstieg - 614 Hm Abstieg - **04:25** Stunden Gehzeit - 5.42 km Strecke

Otto-Mayr-Hütte 1530m - Nesselwängler Scharte 2007m - Sabachjoch 1860m - Lechaschauer Alm 1658m

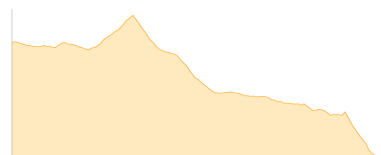


## Etappe 5

### 2017 T-4 Lechaschauer Alm - Gehrenalpe - Gehrenjoch - Gehrenjoch - Musau

Wandern - 429 Hm Aufstieg - 1267 Hm Abstieg - **05:10** Stunden Gehzeit - 9.93 km Strecke

Lechaschauer Alm 1658m - Gehrenalpe 1609m - Gehrenjoch 1858m - Gehrenjoch 1858m - Musau 821m





## 2017 Tannheimer Tal

### **Mögliche Unterkünfte**

Bad Kissinger Hütte 1782 m, DAV, Dusche: ja, mobil: +43 676 3731166, Schlafplätze: 53

Otto-Mayr-Hütte 1530 m, DAV, Dusche: ja, Tel: +43 5677 8457, Schlafplätze: 74

Lechaschauer Alm 1658 m, AV: k.A., Dusche: k.A., Schlafplätze: -

Gehrenalpe 1609 m, privat, Dusche: ja, Schlafplätze: 34