



Venediger Tour

Typ:
Etappen: **4**
Länge: **24.59 km**
Zeitraum: .. - ..

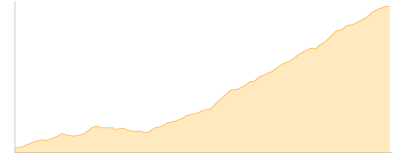
Gehzeit: **16:12 Stunden**
Aufstieg: **2476 Hm**
Abstieg: **2413 Hm**

Etappe 1

Hinterbichl - Sajathütte

Wandern - 1365 Hm Aufstieg - 149 Hm Abstieg - **05:50** Stunden Gehzeit - 7.46 km Strecke

Hinterbichl 1333m - Sajathütte 2575m

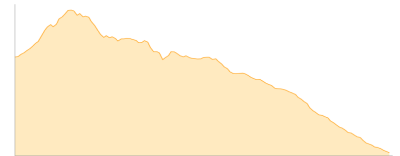


Etappe 2

Sajathütte - Johannishütte

Wandern - 366 Hm Aufstieg - 809 Hm Abstieg - **03:25** Stunden Gehzeit - 4.55 km Strecke

Sajathütte 2575m - Johannishütte 2121m



Etappe 3

Johannishütte - Essener-Rostocker Hütte

Wandern - 703 Hm Aufstieg - 617 Hm Abstieg - **04:30** Stunden Gehzeit - 7.1 km Strecke

Johannishütte 2121m - Essener-Rostocker Hütte 2208m

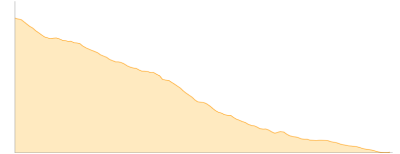


Etappe 4

Essener-Rostocker Hütte - Ströden

Wandern - 42 Hm Aufstieg - 838 Hm Abstieg - **02:30** Stunden Gehzeit - 5.48 km Strecke

Essener-Rostocker Hütte 2208m - Ströden 1403m





Venediger Tour

Mögliche Unterkünfte

Sajathütte 2575 m, privat, Dusche: ja, Tel: +43 4877 5369, mobil: +43 664 5454460, Schlafplätze: 52

Johannishütte 2121 m, DAV, Dusche: k.A., Tel: +43 4877 5150, Schlafplätze: 50

Essener-Rostocker Hütte 2208 m, DAV, Dusche: ja, Tel: +43 4877 5101, mobil: +43 660 7678426, Schlafplätze: 110