



Oberammergau Himmelfahrt 2017

Typ: **Stützpunkt**
Etappen: **4**
Länge: **61.24 km**
Zeitraum: **25.05.2017 - 28.05.2017**

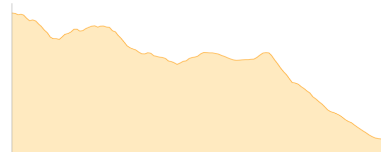
Gehzeit: **22:45 Stunden**
Aufstieg: **4033 Hm**
Abstieg: **4772 Hm**

Etappe 1 25.05.2017 Donnerstag

Laberjochhaus - Ettaler Manndl - Solialm

Klettersteig **B** - 274 Hm Aufstieg - 1014 Hm Abstieg - **03:00** Stunden Gehzeit - 7.48 km Strecke

Die Laberei 1645m - Ettaler Manndl 1633m - Solialm 1339m - Laberbergbahn Talstation 895m



Etappe 2 26.05.2017 Freitag

Pflegersee - Brünstelkopf - Großer Zunderkopf - Vorderer Felderkopf - Enningalm

Wandern **T3** - 1273 Hm Aufstieg - 1271 Hm Abstieg - **08:30** Stunden Gehzeit - 19.67 km Strecke

Pflegersee 849m - Vorderer Brünstelkopf 1734m - Brünstelkopf 1814m - Großer Zunderkopf 1895m - Vorderer Felderkopf 1928m - Feldernkopf (Ettaler Forst) 1818m - Windstierkopf 1824m - Enningalm 1555m

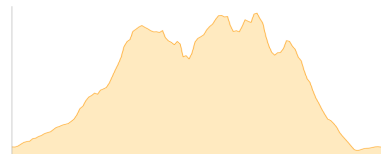


Etappe 3 27.05.2017 Samstag

Sägertalstraße - Hasentalkopf - Feigenkopf - Klammspitze - Brunnenkopf - ... - Sägertalstraße

Wandern **T4** - 1545 Hm Aufstieg - 1546 Hm Abstieg - **07:25** Stunden Gehzeit - 22.8 km Strecke

Parkplatz Sägertalstraße 972m - Lösertaljoch 1682m - Hasentalkopf 1797m - Vorderscheinberg 1827m - Beckenalmsattel 1538m - Feigenkopf 1866m - Große Klammspitze 1924m - Brunnenkopf 1718m - Brunnenkopfhäuser 1602m - Parkplatz Schloß Linderhof 943m - Parkplatz Sägertalstraße 972m

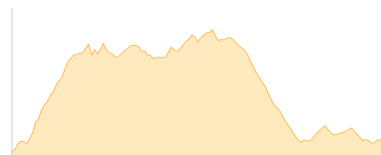


Etappe 4 28.05.2017 Sonntag

Friedhof - Kofel - Kolbensattelhütte - Friedhof

Klettersteig **A** - 941 Hm Aufstieg - 941 Hm Abstieg - **03:50** Stunden Gehzeit - 11.29 km Strecke

Parkplatz Kofel am Friedhof 839m - Kofel 1342m - Kolbensattelhütte 1258m - Parkplatz - Grottenweg 896m - Parkplatz Kofel am Friedhof 839m





Oberammergau Himmelfahrt 2017

Mögliche Unterkünfte

Brunnenkopfhäuser 1602 m, DAV, Dusche: k.A., Tel: +49 175 6540155, Schlafplätze: 36

Kolbensattelhütte 1258 m, AV: k.A., Dusche: k.A., Schlafplätze: -