



Drei-Zinnen-Roundtour

Typ:
Etappen: **4**
Länge: **27.71 km**
Zeitraum: .. - ..

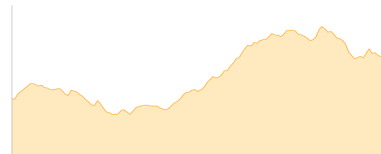
Gehzeit: **16:03 Stunden**
Aufstieg: **2351 Hm**
Abstieg: **2351 Hm**

Etappe 1

Rifugio Auronzo - Zinnenkuppen-Pass - Dreizinnenhütte

Wandern - 345 Hm Aufstieg - 256 Hm Abstieg - **02:25** Stunden Gehzeit - 5.73 km Strecke

Rifugio Auronzo 2320m - Zinnenkuppen-Pass 2315m - Dreizinnenhütte 2405m



Etappe 2

Dreizinnenhütte - Büllelejochhütte - Oberbachernjoch - Zsigmondy-Hütte - Carduccihütte

Wandern - 541 Hm Aufstieg - 657 Hm Abstieg - **04:05** Stunden Gehzeit - 7.62 km Strecke

Dreizinnenhütte 2405m - Büllelejochhütte 2528m - Oberbachernjoch 2519m - Zsigmondy-Hütte 2224m - Carduccihütte 2297m

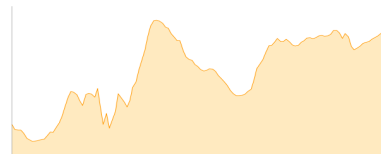


Etappe 3

Carduccihütte - Büllelejochhütte

Wandern - 884 Hm Aufstieg - 635 Hm Abstieg - **05:05** Stunden Gehzeit - 6.79 km Strecke

Carduccihütte 2297m - Büllelejochhütte 2528m

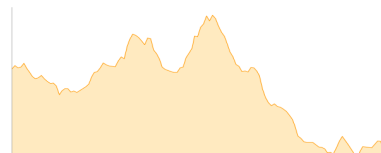


Etappe 4

Büllelejochhütte - Passportenscharte - Paternkofel - Rifugio Auronzo

Wandern - 581 Hm Aufstieg - 803 Hm Abstieg - **04:30** Stunden Gehzeit - 7.57 km Strecke

Büllelejochhütte 2528m - Passportenscharte 2531m - Paternkofel 2744m - Rifugio Auronzo 2320m





Drei-Zinnen-Roundtour

Mögliche Unterkünfte

Rifugio Auronzo 2320 m, CAI, Dusche: k.A., Schlafplätze: -

Dreizinnenhütte 2405 m, CAI, Dusche: ja, Tel: +39 0474 972002, Schlafplätze: -

Büllelejochhütte 2528 m, privat, Dusche: k.A., Schlafplätze: -

Zsigmondy-Hütte 2224 m, AV: k.A., Dusche: k.A., Tel: +39 0474 710358, Schlafplätze: 75

Carduccihütte 2297 m, AV: k.A., Dusche: k.A., Schlafplätze: -