



Allgaeu2017a

Typ:
Etappen: 5
Länge: 48.28 km
Zeitraum: .. - ..

Gehzeit: 25:15 Stunden
Aufstieg: 3493 Hm
Abstieg: 3505 Hm

Etappe 1

Spielmannsau - Faistenoy - Fiderepasshütte

Wandern - 1324 Hm Aufstieg - 253 Hm Abstieg - 07:40 Stunden Gehzeit - 17.6 km Strecke

Spielmannsau 986m - Fellhornstuben 918m - Fiderepasshütte 2070m

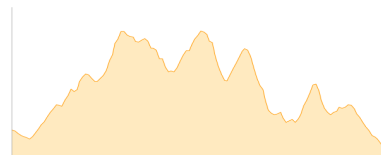


Etappe 2

Fiderepasshütte - Mindelheimer Hütte

Wandern - 541 Hm Aufstieg - 574 Hm Abstieg - 03:35 Stunden Gehzeit - 4.92 km Strecke

Fiderepasshütte 2070m - Mindelheimer Hütte 2013m

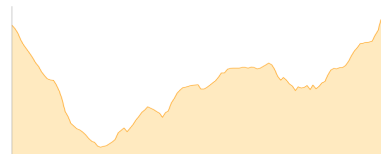


Etappe 3

Mindelheimer Hütte - Schrofenpass - Schänzlesee - Rappenseehütte

Wandern - 789 Hm Aufstieg - 746 Hm Abstieg - 05:20 Stunden Gehzeit - 9.74 km Strecke

Mindelheimer Hütte 2013m - Schrofenpass 1688m - Schänzlesee 1778m - Rappenseehütte 2091m

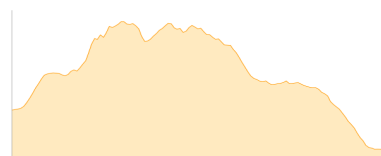


Etappe 4

Rappenseehütte - Bockkarkopf - Kemptner Hütte

Wandern - 779 Hm Aufstieg - 1001 Hm Abstieg - 05:50 Stunden Gehzeit - 9.82 km Strecke

Rappenseehütte 2091m - Bockkarkopf 2609m - Kemptner Hütte 1845m



Etappe 5

Kemptner Hütte - Spielmannsau

Wandern - 60 Hm Aufstieg - 931 Hm Abstieg - 02:50 Stunden Gehzeit - 6.2 km Strecke

Kemptner Hütte 1845m - Spielmannsau 986m





Allgaeu2017a

Mögliche Unterkünfte

Fiderepasshütte 2070 m, DAV, Dusche: nein, Tel: +43 664 3203676, Schlafplätze: 120

Mindelheimer Hütte 2013 m, DAV, Dusche: nein, Tel: +49 8322 700153, Schlafplätze: 120

Rappenseehütte 2091 m, DAV, Dusche: ja, Tel: +49 8322 700155, Schlafplätze: 342

Kemptner Hütte 1845 m, DAV, Dusche: k.A., Tel: +49 8322 700152, Schlafplätze: 285