



Wiener Höhenweg final

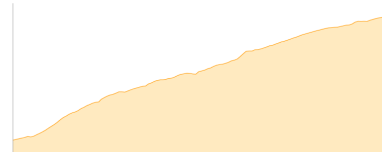
Typ:	Strecke	Gehzeit:	34:25 Stunden
Etappen:	5	Aufstieg:	5191 Hm
Länge:	54.91 km	Abstieg:	5101 Hm
Zeitraum:	00.00.0000 - 00.00.0000		

Etappe 1

Iselsberg - Winklerner Hütte

Wandern - 756 Hm Aufstieg - 29 Hm Abstieg - **03:25** Stunden Gehzeit - 6.38 km Strecke

Iselsbergpass 1209m - Winklerner Hütte 1905m

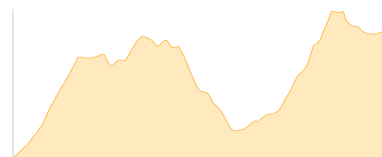


Etappe 2

Winklerner Hütte - Wangenitzseehütte

Wandern - 1264 Hm Aufstieg - 680 Hm Abstieg - **06:55** Stunden Gehzeit - 10.51 km Strecke

Winklerner Hütte 1905m - Wangenitzseehütte 2508m



Etappe 3

Wangenitzseehütte - Keeskopf - Niedere Gradenscharte - Adolf-Nossberger-Hütte

Hochalpin - 1380 Hm Aufstieg - 1394 Hm Abstieg - **08:35** Stunden Gehzeit - 9.63 km Strecke

Wangenitzseehütte 2508m - Hoher Perschitzkopf 3125m - Keeskopf 3081m - Niedere Gradenscharte 2796m - Adolf-Nossberger-Hütte 2488m



Etappe 4

Adolf-Nossberger-Hütte - Hornscharte - Elberfelder Hütte - Glorer Hütte

Wandern - 1536 Hm Aufstieg - 1363 Hm Abstieg - **09:45** Stunden Gehzeit - 15.52 km Strecke

Adolf-Nossberger-Hütte 2488m - Hornscharte 2958m - Elberfelder Hütte 2346m - Glorer Hütte 2642m

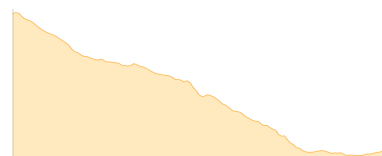


Etappe 5

Glorer Hütte - Heiligenblut

Wandern - 255 Hm Aufstieg - 1635 Hm Abstieg - **05:45** Stunden Gehzeit - 12.87 km Strecke

Glorer Hütte 2642m - Heiligenblut 1279m





Wiener Höhenweg final

Mögliche Unterkünfte

Winklerner Hütte 1905 m, ÖAV, Dusche: k.A., Tel: +43 664 53 13 113, Schlafplätze: 30

Wangenitzseehütte 2508 m, ÖAV, Dusche: ja, Tel: +43 4826 229, Schlafplätze: 66

Adolf-Nossberger-Hütte 2488 m, AV: ja, Dusche: k.A., Tel: +43 664 9841835, Schlafplätze: -

Elberfelder Hütte 2346 m, DAV, Dusche: k.A., Tel: +43 4824 2545, mobil: +43 664 2444338, Schlafplätze: 52

Glorer Hütte 2642 m, DAV, Dusche: k.A., mobil: +43 664 3032200, Schlafplätze: 50

Persönliche Anmerkungen

Busfahrt am 30.08.2017

13:57 Heiligenblut in Kärnten nach Winklern im Mölltal Defreggerhof