



Alpenquerung 2017

Typ: **Strecke**
Etappen: **10**
Länge: **120.34 km**
Zeitraum: **.. - ..**

Gehzeit: **62:47 Stunden**
Aufstieg: **8724 Hm**
Abstieg: **9139 Hm**

Etappe 1

Ehrwalder Almbahn - Tillfussalm

Wandern - 580 Hm Aufstieg - 305 Hm Abstieg - **03:50** Stunden Gehzeit - 9.04 km Strecke

Ehrwald Almbahn 1110m - Tillfussalm 1382m

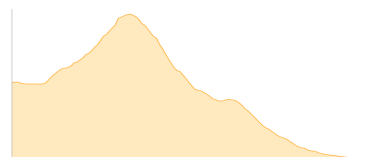


Etappe 2

Tillfussalm - Telfs-Pfaffenhofen

Wandern - 722 Hm Aufstieg - 1480 Hm Abstieg - **06:55** Stunden Gehzeit - 12.19 km Strecke

Tillfussalm 1382m - Telfs-Pfaffenhofen 622m

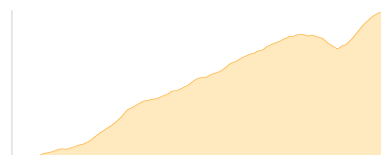


Etappe 3

Telfs-Pfaffenhofen - Peter-Anich-Hütte

Wandern - 1427 Hm Aufstieg - 151 Hm Abstieg - **06:00** Stunden Gehzeit - 7.6 km Strecke

Telfs-Pfaffenhofen 622m - Peter-Anich-Hütte 1909m



Etappe 4

Peter-Anich-Hütte - Dortmunder Hütte

Wandern - 942 Hm Aufstieg - 902 Hm Abstieg - **06:15** Stunden Gehzeit - 10.75 km Strecke

Peter-Anich-Hütte 1909m - Dortmunder Hütte 1947m

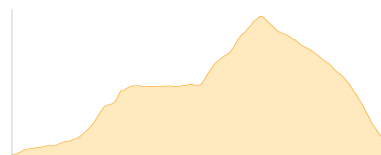


Etappe 5

Dortmunder Hütte - Schweinfurter Hütte

Wandern - 876 Hm Aufstieg - 792 Hm Abstieg - **05:45** Stunden Gehzeit - 9.63 km Strecke

Dortmunder Hütte 1947m - Schweinfurter Hütte 2028m



Etappe 6

Schweinfurter Hütte - Winnebachseehütte

Wandern - 861 Hm Aufstieg - 516 Hm Abstieg - **05:10** Stunden Gehzeit - 10.11 km Strecke

Schweinfurter Hütte 2028m - Winnebachseehütte 2362m





Alpenquerung 2017

Etappe 7

Winnebachseehütte - Amberger Hütte

Wandern - 589 Hm Aufstieg - 826 Hm Abstieg - **04:50** Stunden Gehzeit - 9.46 km Strecke

Winnebachseehütte 2362m - Amberger Hütte 2135m



Etappe 8

Amberger Hütte - Talhütte Zwieselstein

Wandern - 1070 Hm Aufstieg - 1742 Hm Abstieg - **09:20** Stunden Gehzeit - 18.3 km Strecke

Amberger Hütte 2135m - Zwieselstein 1472m

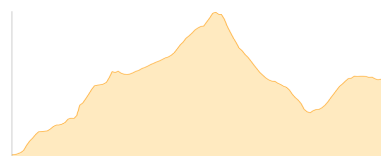


Etappe 9

Talhütte Zwieselstein - Obere Gostalm

Wandern - 1373 Hm Aufstieg - 832 Hm Abstieg - **08:10** Stunden Gehzeit - 15.15 km Strecke

Zwieselstein 1472m - Obere Gostalm 1994m

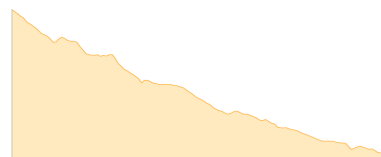


Etappe 10

Obere Gostalm - St- Leonhard im Passeiertal

Wandern - 284 Hm Aufstieg - 1593 Hm Abstieg - **06:35** Stunden Gehzeit - 18.1 km Strecke

Obere Gostalm 1994m - St. Leonhard in Passeier 688m





Alpenquerung 2017

Mögliche Unterkünfte

Tillfussalm 1382 m, privat, Dusche: ja, mobil: +43 676 610 47 70, Schlafplätze: 9

Peter-Anich-Hütte 1909 m, ÖAV, Dusche: k.A., Tel: +43 664 4529436, mobil: +43 664 5182895, Schlafplätze: 14

Dortmunder Hütte 1947 m, DAV, Dusche: k.A., Tel: +43 5239 5202, Schlafplätze: 75

Schweinfurter Hütte 2028 m, DAV, Dusche: ja, Tel: +43 5255 50029, mobil: +43 664 9257659, Schlafplätze: 52

Winnebachseehütte 2362 m, DAV, Dusche: ja, Tel: +43 5253 5197, Schlafplätze: 48

Amberger Hütte 2135 m, DAV, Dusche: k.A., Tel: +43 676 9523426, Schlafplätze: 68

Zwieselstein 1472 m, DAV, Dusche: k.A., Schlafplätze: 27

Obere Gostalm 1994 m, AV: k.A., Dusche: k.A., Schlafplätze: -