



Dolomiten Rundtour 2017

Typ: **Rundtour**
Etappen: **8**
Länge: **93.47 km**
Zeitraum: **12.08.2017 - 19.08.2017**

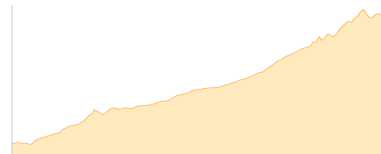
Gehzeit: **50:26 Stunden**
Aufstieg: **6975 Hm**
Abstieg: **7269 Hm**

Etappe 1 12.08.2017 Samstag

Weisslahnbad - Grasleitenhütte

Wandern - 1189 Hm Aufstieg - 251 Hm Abstieg - **05:20** Stunden Gehzeit - 6.95 km Strecke

Weisslahnbad 1200m - Grasleitenhütte 2165m

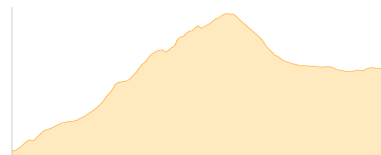


Etappe 2 13.08.2017 Sonntag

Grasleitenhütte - Grasleitenpasshütte - Passo di Antermoia - Rifugio d- Antermoia

Wandern - 709 Hm Aufstieg - 319 Hm Abstieg - **03:35** Stunden Gehzeit - 4.69 km Strecke

Grasleitenhütte 2165m - Grasleitenpasshütte 2601m - Passo di Antermoia 2770m - Rifugio Antermoia 2497m

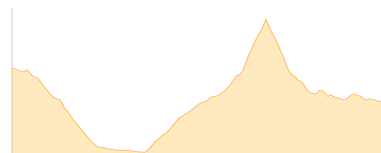


Etappe 3 14.08.2017 Montag

Rifugio d- Antermoia - Plattkofelhütte - Plattkofel - Rifugio Friedrich August

Wandern - 1237 Hm Aufstieg - 1473 Hm Abstieg - **09:05** Stunden Gehzeit - 15.81 km Strecke

Rifugio Antermoia 2497m - Plattkofelhütte 2300m - Plattkofel 2969m - Rifugio Friedrich August 2298m



Etappe 4 15.08.2017 Dienstag

Rifugio Friedrich August - Piz Boè - Franz Kostner Hütte - Bergstation Corvara

Wandern - 1293 Hm Aufstieg - 1396 Hm Abstieg - **08:55** Stunden Gehzeit - 14.7 km Strecke

Rifugio Friedrich August 2298m - Piz Boè 3152m - Franz-Kostner-Hütte 2536m - Boè 2172m

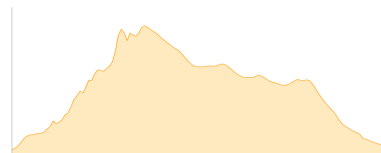


Etappe 5 16.08.2017 Mittwoch

Rifugio Santa Croce - Lavarellahütte

Wandern - 751 Hm Aufstieg - 744 Hm Abstieg - **04:55** Stunden Gehzeit - 7.71 km Strecke

Rifugio Santa Croce 2045m - Lavarellahütte 2042m



Etappe 6 17.08.2017 Donnerstag

Lavarellahütte - Faneshütte - Rifugio Fanes- - Cortina d Ampezzo

Wandern - 250 Hm Aufstieg - 1079 Hm Abstieg - **05:50** Stunden Gehzeit - 17.46 km Strecke

Lavarellahütte 2042m - Faneshütte 2060m - Cortina d Ampezzo 1220m





Dolomiten Rundtour 2017

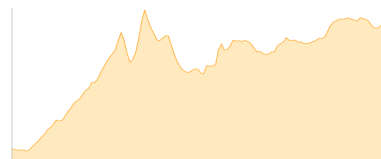
Etappe 7 18.08.2017 Freitag

Sport Hotel Misurina - Col de Varda - Rifugio Fonda Savio - Monte Campedelle - ... - Dreizinnenhütte

Wandern - 1529 Hm Aufstieg - 884 Hm Abstieg - **08:40** Stunden Gehzeit - 14.62 km Strecke

Sport Hotel Misurina 1751m - Col de Varda 2106m - Rifugio Fonda-Savio 2367m - Monte Campedelle 2346m

- Rifugio Auronzo 2320m - Dreizinnenhütte 2405m

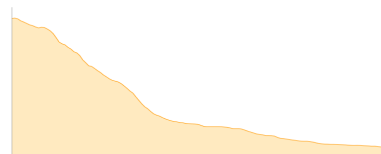


Etappe 8 19.08.2017 Samstag

Dreizinnenhütte - Fischleinboden - Sexten

Wandern - 17 Hm Aufstieg - 1123 Hm Abstieg - **04:00** Stunden Gehzeit - 11.52 km Strecke

Dreizinnenhütte 2405m - Fischleinboden 1454m - Sexten 1299m





Dolomiten Rundtour 2017

Mögliche Unterkünfte

- Grasleitenhütte 2165 m, CAI, Dusche: k.A., Tel: +39 0471 642103, Schlafplätze: -
- Grasleitenpasshütte 2601 m, AV: k.A., Dusche: k.A., Schlafplätze: -
- Rifugio Antermoia 2497 m, AV: k.A., Dusche: k.A., Schlafplätze: -
- Plattkofelhütte 2300 m, AV: k.A., Dusche: k.A., Schlafplätze: -
- Rifugio Friedrich August 2298 m, privat, Dusche: ja, Schlafplätze: -
- Franz-Kostner-Hütte 2536 m, CAI, Dusche: ja, Tel: +39 0333 8759838, Schlafplätze: 28
- Rifugio Santa Croce 2045 m, AV: k.A., Dusche: k.A., Tel: +39 0471 839632, Schlafplätze: -
- Lavarellahütte 2042 m, AV: k.A., Dusche: k.A., Tel: +39 0474 501079, Schlafplätze: -
- Faneshütte 2060 m, privat, Dusche: ja, Tel: +39 0474 501 097, Schlafplätze: 100
- Sport Hotel Misurina 1751 m, AV: k.A., Dusche: k.A., Schlafplätze: -
- Rifugio Fonda-Savio 2367 m, AV: k.A., Dusche: k.A., Schlafplätze: -
- Rifugio Auronzo 2320 m, CAI, Dusche: k.A., Schlafplätze: -
- Dreizinnenhütte 2405 m, CAI, Dusche: ja, Tel: +39 0474 972002, Schlafplätze: -