



Rosengarten Langkofel Rundtour 2017

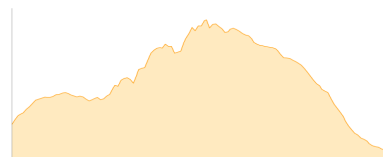
Typ:	Hufeisen	Gehzeit:	37:04 Stunden
Etappen:	6	Aufstieg:	5681 Hm
Länge:	54.23 km	Abstieg:	5674 Hm
Zeitraum:	.. - ..		

Etappe 1

Kölner Hütte - Santner-Einstieg - Santnerpasshütte - Gartlhütte - Vajolet-Hütte

Wandern - 630 Hm Aufstieg - 736 Hm Abstieg - **04:00** Stunden Gehzeit - 3.67 km Strecke

Kölner Hütte 2337m - Santner Klettersteig - Ferrata Passo Santner (B/C, 2) 2580m - Santnerpasshütte 2734m
- Gartlhütte 2621m - Vajolet-Hütte 2243m

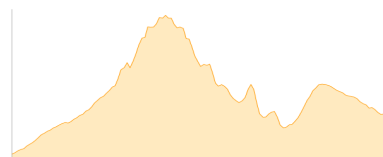


Etappe 2

Vajolet-Hütte - Kesselkogel Klettersteig - Kesselkogel - Grasleitenpasshütte - Tierser Alpl

Hochalpin - 1282 Hm Aufstieg - 1069 Hm Abstieg - **07:25** Stunden Gehzeit - 7.87 km Strecke

Vajolet-Hütte 2243m - Kesselkogel Klettersteig 2901m - Kesselkogel 3004m - Grasleitenpasshütte 2601m -
Tierser Alpl 2440m



Etappe 3

Tierser Alpl - Murmeltierhütte - Langkofelhütte

Wandern - 579 Hm Aufstieg - 768 Hm Abstieg - **04:45** Stunden Gehzeit - 10.51 km Strecke

Tierser Alpl 2440m - Murmeltierhütte 2180m - Langkofelhütte 2253m



Etappe 4

Langkofelhütte - Plattkofel - Rifugio d- Antermoia

Wandern - 1366 Hm Aufstieg - 1092 Hm Abstieg - **08:10** Stunden Gehzeit - 11.4 km Strecke

Langkofelhütte 2253m - Plattkofel 2969m - Rifugio Antermoia 2497m



Etappe 5

Rifugio d. Antermoia - Pas de Laussa - Passo delle Scalette - Vajolet-Hütte

Wandern - 590 Hm Aufstieg - 881 Hm Abstieg - **04:35** Stunden Gehzeit - 7.16 km Strecke

Rifugio Antermoia 2497m - Pas de Laussa 2700m - Passo delle Scalette 2348m - Vajolet-Hütte 2243m

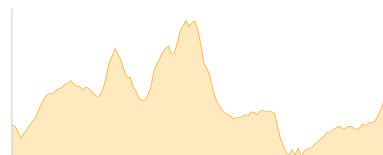


Etappe 6

Vajolet-Hütte - Zigolade-Pass - Rotwand - Rotwandhütte - Christomannos - Paolina - Kölner Hütte

Wandern - 1234 Hm Aufstieg - 1128 Hm Abstieg - **08:05** Stunden Gehzeit - 13.62 km Strecke

Vajolet-Hütte 2243m - Zigolade-Pass 2552m - Rotwand 2806m - Rotwandhütte 2283m - Christomannos
2276m - Rifugio Paolina 2125m - Kölner Hütte 2337m





Rosengarten Langkofel Rundtour 2017

Mögliche Unterkünfte

Kölner Hütte 2337 m, CAI, Dusche: k.A., Tel: +39 0471 612033, mobil: +39 0335 6563512, Schlafplätze: 60

Santnerpasshütte 2734 m, privat, Dusche: k.A., Schlafplätze: -

Garlhütte 2621 m, privat, Dusche: k.A., Schlafplätze: -

Vajolet-Hütte 2243 m, SAT, Dusche: k.A., Schlafplätze: -

Grasleitenpasshütte 2601 m, AV: k.A., Dusche: k.A., Schlafplätze: -

Tierser Alpl 2440 m, privat, Dusche: k.A., Schlafplätze: -

Langkofelhütte 2253 m, CAI, Dusche: k.A., Tel: +39 0471 792323, mobil: +39 0335 6279567, Schlafplätze: -

Rifugio Antermoia 2497 m, AV: k.A., Dusche: k.A., Schlafplätze: -

Rotwandhütte 2283 m, SAT, Dusche: k.A., Schlafplätze: 62

Rifugio Paolina 2125 m, AV: k.A., Dusche: k.A., Schlafplätze: -