



Zillertal / Südtirol

Typ: **Rundtour**
Etappen: **4**
Länge: **49.96 km**
Zeitraum: .. - ..

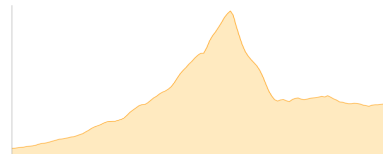
Gehzeit: **33:02 Stunden**
Aufstieg: **5024 Hm**
Abstieg: **5024 Hm**

Etappe 1

Zamsgatterl - Hohe Wand - Pfitscherjochhaus

Hochalpin - 1617 Hm Aufstieg - 1155 Hm Abstieg - **09:30** Stunden Gehzeit - 14.56 km Strecke

Zamsgatterl 1790m - Hohe Wand 3289m - Pfitscher-Joch-Haus 2276m

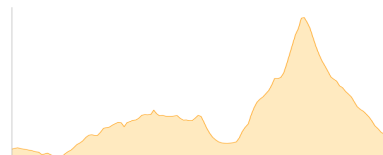


Etappe 2

Pfitscherjochhaus - Alpeiner Scharte - Geraer Hütte

Wandern - 1039 Hm Aufstieg - 970 Hm Abstieg - **06:45** Stunden Gehzeit - 10.47 km Strecke

Pfitscher-Joch-Haus 2276m - Alpeiner Scharte 2959m - Geraer Hütte 2324m

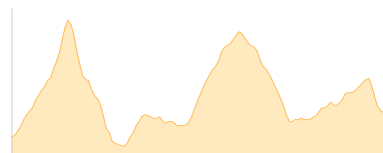


Etappe 3

Geraer Hütte - Riepenkopf - Friesenberghaus

Wandern - 1632 Hm Aufstieg - 1476 Hm Abstieg - **10:15** Stunden Gehzeit - 15.03 km Strecke

Geraer Hütte 2324m - Riepenkopf 2900m - Friesenberghaus 2498m



Etappe 4

Friesenberghaus - Hoher Riffler - Zamsgatterl

Hochalpin - 736 Hm Aufstieg - 1423 Hm Abstieg - **06:30** Stunden Gehzeit - 9.9 km Strecke

Friesenberghaus 2498m - Hoher Riffler (Tux) 3231m - Zamsgatterl 1790m





Zillertal / Südtirol

Mögliche Unterkünfte

Pfitscher-Joch-Haus 2276 m, privat, Dusche: k.A., Tel: +39 0472 630119, Schlafplätze: 30

Geraer Hütte 2324 m, DAV, Dusche: k.A., Tel: +43 676 9610303, Schlafplätze: 108

Friesenberghaus 2498 m, DAV, Dusche: ja, Tel: +43 676 7497550, Schlafplätze: 56