



# 12 Tage Juli 2017 Stubaital

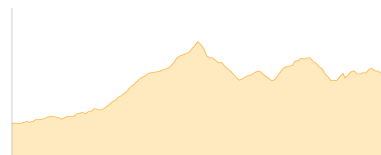
Typ:	<b>Hufeisen</b>	Gehzeit:	<b>71:54 Stunden</b>
Etappen:	<b>12</b>	Aufstieg:	<b>10582 Hm</b>
Länge:	<b>109.97 km</b>	Abstieg:	<b>11438 Hm</b>
Zeitraum:	<b>00.00.0000 - 00.00.0000</b>		

## Etappe 1

### Etappe 1 Zustieg - Kreuzjoch -Stubai- - Starkenburger Hütte

Wandern - 400 Hm Aufstieg - 272 Hm Abstieg - **02:20** Stunden Gehzeit - 3.8 km Strecke

Kreuzjoch (Stubai) 2105m - Starkenburger Hütte 2237m



## Etappe 2

### Etappe 2 Starkenburger Hütte - Franz-Senn-Hütte

Wandern - 938 Hm Aufstieg - 1020 Hm Abstieg - **07:05** Stunden Gehzeit - 15.33 km Strecke

Starkenburger Hütte 2237m - Franz-Senn-Hütte 2147m



## Etappe 3

### Etappe 3 - Franz-Senn-Hütte - Neue Regensburger Hütte

Wandern - 802 Hm Aufstieg - 674 Hm Abstieg - **05:05** Stunden Gehzeit - 8.69 km Strecke

Franz-Senn-Hütte 2147m - Neue Regensburger Hütte 2287m



## Etappe 4

### Etappe 4 - Neue Regensburger Hütte - Kreuzspitze [Stubai] - ... - Neue Regensburger Hütte

Hochalpin - 828 Hm Aufstieg - 828 Hm Abstieg - **05:05** Stunden Gehzeit - 5.14 km Strecke

Neue Regensburger Hütte 2287m - Kreuzspitze [Stubai] 3084m - Östliche Knotenspitze 3101m - Neue Regensburger Hütte 2287m

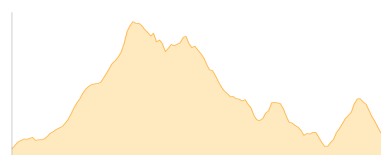


## Etappe 5

### Etappe 5 - Neue Regensburger Hütte - Grabagrubennieder - Mutterberger See - Dresdner Hütte

Wandern - 1086 Hm Aufstieg - 1046 Hm Abstieg - **07:25** Stunden Gehzeit - 13.61 km Strecke

Neue Regensburger Hütte 2287m - Grabagrubennieder 2881m - Mutterberger See 2484m - Dresdner Hütte 2308m

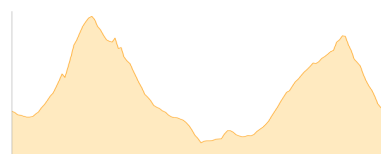


## Etappe 6

### Etappe 6 - Dresdner Hütte - Sulzenauhütte - Niederl - Nürnberger Hütte

Wandern - 904 Hm Aufstieg - 937 Hm Abstieg - **06:05** Stunden Gehzeit - 9.27 km Strecke

Dresdner Hütte 2308m - Sulzenauhütte 2191m - Niederl 2629m - Nürnberger Hütte 2278m





# 12 Tage Juli 2017 Stubaital

## Etappe 7

### Etappe 7 - Nürnberger Hütte - Seescharte Freiger - Gamsspitzl - Wilder Freiger - Nürnberger Hütte

Hochalpin - 1204 Hm Aufstieg - 1199 Hm Abstieg - **07:40** Stunden Gehzeit - 10.13 km Strecke

Nürnberger Hütte 2278m - Seescharte Freiger 2781m - Gamsspitzl 3050m - Wilder Freiger 3418m -  
Nürnberger Hütte 2278m

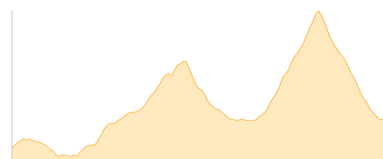


## Etappe 8

### Etappe 8 - Nürnberger Hütte - Simmingjöchl - Innere Wetterspitze - Bremer Hütte

Hochalpin - 1195 Hm Aufstieg - 1049 Hm Abstieg - **07:10** Stunden Gehzeit - 8.64 km Strecke

Nürnberger Hütte 2278m - Simmingjöchl 2754m - Innere Wetterspitze 3053m - Bremer Hütte 2413m

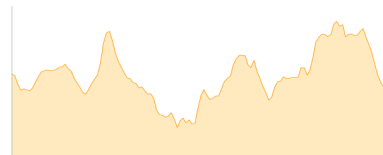


## Etappe 9

### Etappe 9 - Bremer Hütte - Lauterersee - Pramarnspitze - Innsbrucker Hütte

Wandern - 875 Hm Aufstieg - 936 Hm Abstieg - **06:05** Stunden Gehzeit - 10.53 km Strecke

Bremer Hütte 2413m - Lauterersee 2434m - Pramarnspitze 2511m - Innsbrucker Hütte 2369m

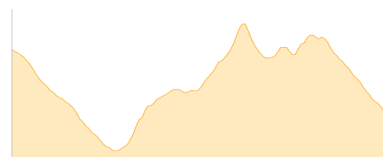


## Etappe 10

### Etappe 10 - Innsbrucker Hütte - Karalm - Zwölferspitze - Stubai - Eiferspitze - Elferhütte

Hochalpin - 1016 Hm Aufstieg - 1414 Hm Abstieg - **07:30** Stunden Gehzeit - 10.08 km Strecke

Innsbrucker Hütte 2369m - Karalm 1737m - Zwölferspitze (Stubai) 2562m - Eiferspitze 2505m - Elferhütte  
2004m

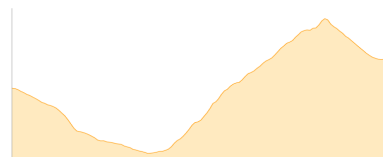


## Etappe 11

### Etappe 11 - Elferhütte - Issenangeralm - Hammerspitze - Padasterjochhaus

Wandern - 1290 Hm Aufstieg - 1028 Hm Abstieg - **07:30** Stunden Gehzeit - 8.91 km Strecke

Elferhütte 2004m - Issenangeralm 1366m - Hammerspitze 2634m - Padasterjochhaus 2232m



## Etappe 12

### Etappe 12 Abstieg - Padasterjochhaus - Trins

Wandern - 44 Hm Aufstieg - 1035 Hm Abstieg - **03:00** Stunden Gehzeit - 5.84 km Strecke

Padasterjochhaus 2232m - Trins 1232m





## 12 Tage Juli 2017 Stubaital

### Mögliche Unterkünfte

Starkenburger Hütte 2237 m, DAV, Dusche: k.A., Tel: +43 664 5035420, mobil: +43 664 5035420, Schlafplätze: 57

Franz-Senn-Hütte 2147 m, ÖAV, Dusche: ja, Tel: +43 5226 2218, mobil: +43 664 444 2094, Schlafplätze: 180

Neue Regensburger Hütte 2287 m, DAV, Dusche: ja, Tel: +43 664 2025070, Schlafplätze: 83

Dresdner Hütte 2308 m, DAV, Dusche: ja, Tel: +43 5226 8112, Schlafplätze: 165

Sulzenauhütte 2191 m, DAV, Dusche: k.A., Tel: +43 5226 2432, mobil: +43 664 2716898, Schlafplätze: 140

Nürnberger Hütte 2278 m, DAV, Dusche: ja, Tel: +43 5226 2492, mobil: +43 664 1657461, Schlafplätze: 166

Bremer Hütte 2413 m, DAV, Dusche: ja, Tel: +43 664 2728071, mobil: +43 664 4605831, Schlafplätze: 100

Innsbrucker Hütte 2369 m, ÖAV, Dusche: ja, Tel: +43 5276 295, Schlafplätze: 130

Karalm 1737 m, AV: k.A., Dusche: k.A., Schlafplätze: -

Elferhütte 2004 m, privat, Dusche: ja, Tel: +43 5226 2818, Schlafplätze: 50

Padasterjochhaus 2232 m, Naturfreunde Österreich, Dusche: nein, mobil: +43 699 11175352, Schlafplätze: 70