



Sentiero Roma - Mo - Fr

Typ: **Strecke**
Etappen: **5**
Länge: **47.03 km**
Zeitraum: .. - ..

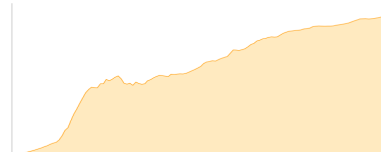
Gehzeit: **29:56 Stunden**
Aufstieg: **4711 Hm**
Abstieg: **4141 Hm**

Etappe 1

Novate Mezzola - Rifugio Luigi Brasca

Wandern - 1292 Hm Aufstieg - 194 Hm Abstieg - **06:05** Stunden Gehzeit - 11.06 km Strecke

Novate Mezzola 206m - Rifugio Luigi Brasca 1304m

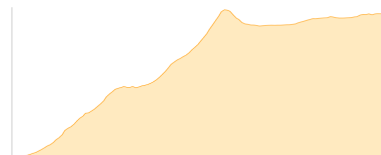


Etappe 2

Rifugio Luigi Brasca - Rifugio Luigi Gianetti

Wandern - 1434 Hm Aufstieg - 208 Hm Abstieg - **05:55** Stunden Gehzeit - 6.01 km Strecke

Rifugio Luigi Brasca 1304m - Rifugio Luigi Gianetti 2534m

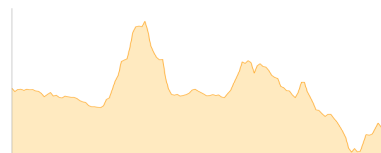


Etappe 3

Rifugio Luigi Gianetti - Rifugio Allievi

Wandern - 787 Hm Aufstieg - 940 Hm Abstieg - **05:40** Stunden Gehzeit - 9.12 km Strecke

Rifugio Luigi Gianetti 2534m - Rifugio Allievi 2382m

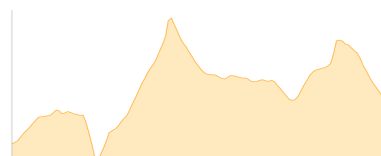


Etappe 4

Rifugio Allievi - Rifugio Ponti

Wandern - 1162 Hm Aufstieg - 984 Hm Abstieg - **07:00** Stunden Gehzeit - 9.52 km Strecke

Rifugio Allievi 2382m - Rifugio Cesare Ponti 2560m



Etappe 5

Rifugio Ponti - Cataeggio

Wandern - 36 Hm Aufstieg - 1815 Hm Abstieg - **05:15** Stunden Gehzeit - 11.32 km Strecke

Rifugio Cesare Ponti 2560m





Sentiero Roma - Mo - Fr

Mögliche Unterkünfte

Rifugio Luigi Brasca 1304 m, AV: k.A., Dusche: k.A., Schlafplätze: -

Rifugio Luigi Gianetti 2534 m, AV: k.A., Dusche: k.A., Schlafplätze: -

Rifugio Allievi 2382 m, AV: k.A., Dusche: k.A., Schlafplätze: -

Rifugio Cesare Ponti 2560 m, AV: k.A., Dusche: k.A., Schlafplätze: -