



RafenKoen 3Zinnen

Typ: **Rundtour**
Etappen: **6**
Länge: **54.86 km**
Zeitraum: **02.09.2017 - 02.09.2017**

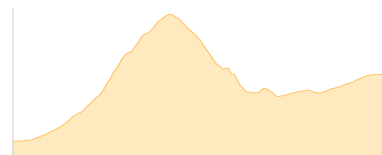
Gehzeit: **35:01 Stunden**
Aufstieg: **5269 Hm**
Abstieg: **5267 Hm**

Etappe 1 02.09.2017 Samstag

Sexten - Dreischusterhütte

Wandern - 864 Hm Aufstieg - 511 Hm Abstieg - **04:45** Stunden Gehzeit - 6.93 km Strecke

Sexten 1299m - Dreischusterhütte 1626m




Etappe 2

Dreischusterhütte - Dreizinnenhütte

Wandern - 899 Hm Aufstieg - 147 Hm Abstieg - **04:05** Stunden Gehzeit - 6.22 km Strecke

Dreischusterhütte 1626m - Dreizinnenhütte 2405m



Etappe 3

Dreizinnenhütte - Langalm - Rifugio Auronzo - Zsigmondy-Hütte

Wandern - 799 Hm Aufstieg - 989 Hm Abstieg - **06:25** Stunden Gehzeit - 13.98 km Strecke

Dreizinnenhütte 2405m - Langalm 2235m - Rifugio Auronzo 2320m - Zsigmondy-Hütte 2224m

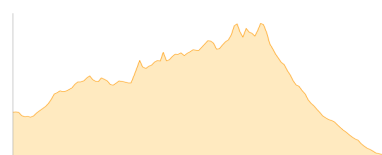


Etappe 4

Zsigmondy-Hütte - Elferscharte - Bertihütte

Hochalpin - 1084 Hm Aufstieg - 1346 Hm Abstieg - **07:25** Stunden Gehzeit - 9.15 km Strecke

Zsigmondy-Hütte 2224m - Elferscharte 2595m - Bertihütte 1950m

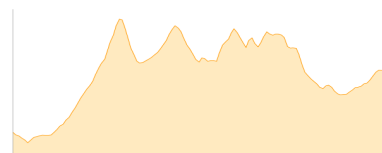


Etappe 5

Bertihütte - Carduccihütte

Wandern - 1374 Hm Aufstieg - 1036 Hm Abstieg - **07:20** Stunden Gehzeit - 5.64 km Strecke

Bertihütte 1950m - Carduccihütte 2297m



Etappe 6

Carduccihütte - Talschlusshütte - Sexten

Wandern - 249 Hm Aufstieg - 1238 Hm Abstieg - **05:00** Stunden Gehzeit - 12.94 km Strecke

Carduccihütte 2297m - Talschlusshütte 1548m - Sexten 1299m





RafenKoen 3Zinnen

Mögliche Unterkünfte

Dreischusterhütte 1626 m, AVS, Dusche: k.A., Tel: +39 0474 966610, Schlafplätze: 52

Dreizinnenhütte 2405 m, CAI, Dusche: ja, Tel: +39 0474 972002, Schlafplätze: -

Rifugio Auronzo 2320 m, CAI, Dusche: k.A., Schlafplätze: -

Zsigmondy-Hütte 2224 m, AV: k.A., Dusche: k.A., Tel: +39 0474 710358, Schlafplätze: 75

Bertihütte 1950 m, AV: k.A., Dusche: k.A., Schlafplätze: -

Carduccihütte 2297 m, AV: k.A., Dusche: k.A., Schlafplätze: -

Talschlusshütte 1548 m, privat, Dusche: k.A., Schlafplätze: -