



Stubai - Gardasee

Typ:	Strecke	Gehzeit:	139:04 Stunden
Etappen:	24	Aufstieg:	18948 Hm
Länge:	259.15 km	Abstieg:	21349 Hm
Zeitraum:	00.00.0000 - 00.00.0000		

Etappe 1

Falbeson - Neue Regensburger Hütte

Wandern - 1119 Hm Aufstieg - 79 Hm Abstieg - **04:30** Stunden Gehzeit - 4.73 km Strecke

Falbeson 1250m - Neue Regensburger Hütte 2287m



Etappe 2

Neue Regensburger Hütte - Dresdner Hütte

Wandern - 1040 Hm Aufstieg - 999 Hm Abstieg - **07:05** Stunden Gehzeit - 12.92 km Strecke

Neue Regensburger Hütte 2287m - Dresdner Hütte 2308m

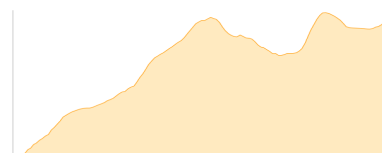


Etappe 3

Dresdner Hütte - Hochstubaihütte

Hochalpin - 1208 Hm Aufstieg - 359 Hm Abstieg - **05:55** Stunden Gehzeit - 9.36 km Strecke

Dresdner Hütte 2308m - Hochstubaihütte 3174m



Etappe 4

Hochstubaihütte - Kleblealm - Sölden

Hochalpin - 201 Hm Aufstieg - 1897 Hm Abstieg - **06:20** Stunden Gehzeit - 13.78 km Strecke

Hochstubaihütte 3174m - Kleblealm 1983m - Sölden 1346m - Zwieselstein 1472m



Etappe 5

Obergurgl - Ramolhaus

Hochalpin - 1151 Hm Aufstieg - 65 Hm Abstieg - **05:00** Stunden Gehzeit - 7.64 km Strecke

Obergurgl 1906m - Ramolhaus 3006m



Etappe 6

Ramolhaus - Martin-Busch-Hütte

Hochalpin - 824 Hm Aufstieg - 1303 Hm Abstieg - **06:40** Stunden Gehzeit - 10.76 km Strecke

Ramolhaus 3006m - Martin-Busch-Hütte 2501m





Stubai - Gardasee

Etappe 7

Martin-Busch-Hütte - Similaunhütte

Hochalpin - 520 Hm Aufstieg - 7 Hm Abstieg - **02:20** Stunden Gehzeit - 4.33 km Strecke

Martin-Busch-Hütte 2501m - Similaunhütte 3019m



Etappe 8

Similaunhütte - Ötzi Fundstelle - Schöne Aussicht

Hochalpin - 681 Hm Aufstieg - 865 Hm Abstieg - **05:25** Stunden Gehzeit - 11.08 km Strecke

Similaunhütte 3019m - Ötzi Fundstelle 3210m - Schöne Aussicht [BZ] 2842m



Etappe 9

Schöne Aussicht - Vernagt Stausee (Gasthof Enzian Hintermartell)

Wandern - 466 Hm Aufstieg - 1606 Hm Abstieg - **05:50** Stunden Gehzeit - 8.89 km Strecke

Schöne Aussicht [BZ] 2842m - Vernagt 1691m

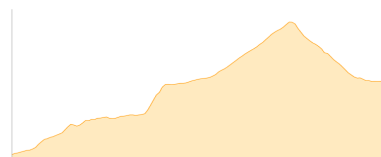


Etappe 10

Alpengasthof Enzian - Marteller Hütte - Rifugio Guido Larcher al Cevedale

Wandern - 1026 Hm Aufstieg - 508 Hm Abstieg - **05:40** Stunden Gehzeit - 9.55 km Strecke

Alpengasthof Enzian 2051m - Marteller Hütte 2610m - Rifugio Guido Larcher al Cevedale 2608m



Etappe 11

Rifugio Guido Larcher al Cevedale - Rifugio Doss dei Gembri

Hochalpin - 625 Hm Aufstieg - 881 Hm Abstieg - **05:30** Stunden Gehzeit - 13.02 km Strecke

Rifugio Guido Larcher al Cevedale 2608m - Rifugio Doss dei Gembri 2400m

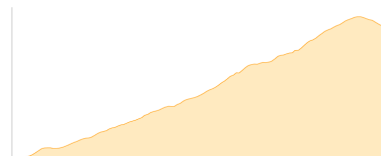


Etappe 12

Rifugio Doss dei Gembri - Monte Vioz - Rifugio Vioz Mantova

Hochalpin - 1327 Hm Aufstieg - 134 Hm Abstieg - **05:25** Stunden Gehzeit - 5.47 km Strecke

Rifugio Doss dei Gembri 2400m - Monte Vioz 3645m - Rifugio Vioz Mantova 3535m



Etappe 13

Rifugio Vioz Mantova - Rifugio Angelino Bozzi

Hochalpin - 1102 Hm Aufstieg - 2149 Hm Abstieg - **10:15** Stunden Gehzeit - 18.32 km Strecke

Rifugio Vioz Mantova 3535m - Rifugio Angelino Bozzi 2478m





Stubai - Gardasee

Etappe 14

Rifugio Angelino Bozzi - Ponte di Legno

Wandern - 175 Hm Aufstieg - 1385 Hm Abstieg - **04:50** Stunden Gehzeit - 11.93 km Strecke

Rifugio Angelino Bozzi 2478m - Ponte di Legno 1258m

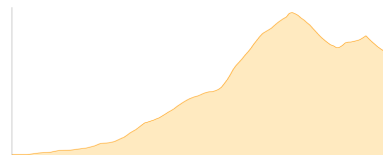


Etappe 15

Ponte di Legno - Rifugio Mandrone

Wandern - 1846 Hm Aufstieg - 651 Hm Abstieg - **08:55** Stunden Gehzeit - 11.92 km Strecke

Ponte di Legno 1258m - Rifugio Mandrone 2442m



Etappe 16

Rifugio Mandrone - Rifugio Lobbia Alta ai Caduti dell Adamello

Hochalpin - 653 Hm Aufstieg - 84 Hm Abstieg - **03:00** Stunden Gehzeit - 4.95 km Strecke

Rifugio Mandrone 2442m - Rifugio Lobbia Alta ai Caduti dell Adamello 3040m

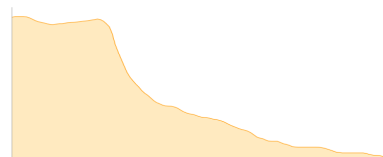


Etappe 17

Rifugio Lobbia Alta ai Caduti dell Adamello - Malga Breguzzo (Rifugio Val di Fumo)

Hochalpin - 59 Hm Aufstieg - 1263 Hm Abstieg - **04:30** Stunden Gehzeit - 12.29 km Strecke

Rifugio Lobbia Alta ai Caduti dell Adamello 3040m - Malga Breguzzo 1806m



Etappe 18

Rifugio Val Di Fumo - Rifugio Maria e Franco Lomini

Wandern - 998 Hm Aufstieg - 348 Hm Abstieg - **05:50** Stunden Gehzeit - 12.46 km Strecke

Rifugio Val Di Fumo 1998m - Rifugio Maria e Franco Lomini 2574m



Etappe 19

Rifugio Maria e Franco Lomini - Rifugio Tita Secchi

Wandern - 626 Hm Aufstieg - 833 Hm Abstieg - **05:00** Stunden Gehzeit - 10.3 km Strecke

Rifugio Maria e Franco Lomini 2574m - Rifugio Tita Secchi 2367m

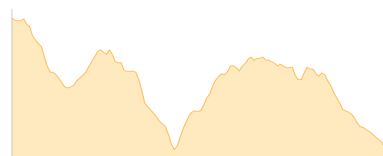


Etappe 20

Rifugio Tita Secchi - Piazerria del Giogo

Wandern - 950 Hm Aufstieg - 1647 Hm Abstieg - **09:05** Stunden Gehzeit - 21.22 km Strecke

Rifugio Tita Secchi 2367m - Piazerria del Giogo 1656m





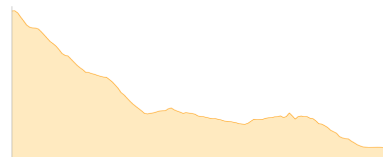
Stubai - Gardasee

Etappe 21

Piazerria del Giogo - Bagolino - Ponte Caffaro (Idro See)

Wandern - 311 Hm Aufstieg - 1585 Hm Abstieg - **05:55** Stunden Gehzeit - 13.44 km Strecke

Piazerria del Giogo 1656m - Bagolino 758m - Ponte Caffaro 384m

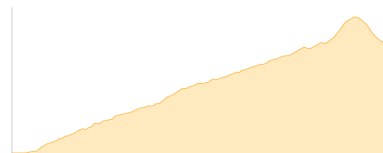


Etappe 22

Parco Biotopo Ampola - Rifugio Garibaldi -Tremalzo- - Albergo Garda - ... - Albergo Garda

Wandern - 1327 Hm Aufstieg - 378 Hm Abstieg - **07:05** Stunden Gehzeit - 14.6 km Strecke

Parco Biotopo Ampola 730m - Rifugio Garibaldi [Tremalzo] 1521m - Albergo Garda 1698m - Mont Tremalzo 1973m - Albergo Garda 1698m

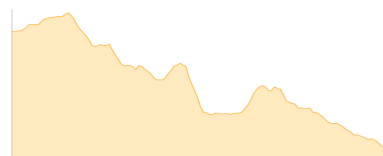


Etappe 23

Albergo Garda - Rifugio Fratelli Pedercini

Wandern - 452 Hm Aufstieg - 997 Hm Abstieg - **04:35** Stunden Gehzeit - 8.75 km Strecke

Albergo Garda 1698m - Rifugio Fratelli Pedercini 1170m

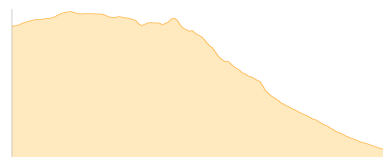


Etappe 24

Rifugio Fratelli Pedercini - Limone sul Garda

Wandern - 261 Hm Aufstieg - 1326 Hm Abstieg - **04:25** Stunden Gehzeit - 7.46 km Strecke

Rifugio Fratelli Pedercini 1170m - Limone sul Garda 89m





Stubai - Gardasee

Mögliche Unterkünfte

Neue Regensburger Hütte 2287 m, DAV, Dusche: ja, Tel: +43 664 2025070, Schlafplätze: 83
Dresdner Hütte 2308 m, DAV, Dusche: ja, Tel: +43 5226 8112, Schlafplätze: 165
Hochstubaihütte 3174 m, DAV, Dusche: k.A., Tel: +43 720 920305, mobil: +43 664 2665290, Schlafplätze: 42
Kleblealm 1983 m, privat, Dusche: k.A., Tel: +43 5254 3245, mobil: +43 664 2141575, Schlafplätze: 34
Zwieselstein 1472 m, DAV, Dusche: k.A., Schlafplätze: 27
Ramolhaus 3006 m, DAV, Dusche: k.A., Tel: +43 5256 6223, Schlafplätze: 52
Martin-Busch-Hütte 2501 m, DAV, Dusche: k.A., Tel: +43 5254 8130, Schlafplätze: 150
Similaunhütte 3019 m, privat, Dusche: ja, Tel: +39 0473 669711, mobil: +43 676 5074502, Schlafplätze: 70
Schöne Aussicht [BZ] 2842 m, privat, Dusche: ja, Tel: +39 0473 662140, Schlafplätze: 72
Alpengasthof Enzian 2051 m, AV: k.A., Dusche: k.A., Tel: +39 0473 744755, Schlafplätze: -
Marteller Hütte 2610 m, AV: ja, Dusche: k.A., Tel: +39 0473 744790, mobil: +39 335 5687235, Schlafplätze: 59
Rifugio Guido Larcher al Cevedale 2608 m, SAT, Dusche: ja, Tel: +39 0463 753028, mobil: +39 328 6529615, Schlafplätze: 80
Rifugio Doss dei Gembri 2400 m, privat, Dusche: ja, Tel: +39 0463 753227, mobil: +39 338 4843404, Schlafplätze: 7
Rifugio Vioz Mantova 3535 m, SAT, Dusche: ja, Tel: +39 0463 751386, mobil: +39 339 2798826, Schlafplätze: 60
Rifugio Angelino Bozzi 2478 m, CAI, Dusche: k.A., Tel: +39 0364 900152, mobil: +39 349 4924391, Schlafplätze: 24
Rifugio Mandrone 2442 m, CAI, Dusche: k.A., Tel: +39 0465 501193, mobil: +39 461 493724, Schlafplätze: 100
Rifugio Lobbia Alta ai Caduti dell Adamello 3040 m, AV: k.A., Dusche: k.A., Schlafplätze: -
Rifugio Val Di Fumo 1998 m, CAI, Dusche: ja, Tel: +39 0465 674525, mobil: +39 327 4419578, Schlafplätze: 50
Rifugio Maria e Franco Lomini 2574 m, CAI, Dusche: k.A., Tel: +39 030 83333, mobil: +39 364 634372, Schlafplätze: -
Rifugio Tita Secchi 2367 m, CAI, Dusche: ja, Tel: +39 365 903001, mobil: +39 337 441650, +39 338 7864389, Schlafplätze: 60
Rifugio Garibaldi [Tremalzo] 1521 m, privat, Dusche: ja, Tel: +39 464 598111, mobil: +39 338 7869009, Schlafplätze: 18
Albergo Garda 1698 m, AV: k.A., Dusche: k.A., Tel: +39 464 598105, Schlafplätze: -
Rifugio Fratelli Pedercini 1170 m, privat, Dusche: k.A., Tel: +39 365 951190, Schlafplätze: -