



# Route für EV

Typ:  
Etappen: **10**  
Länge: **174.69 km**  
Zeitraum: .. - ..

Gehzeit: **74:22 Stunden**  
Aufstieg: **9698 Hm**  
Abstieg: **8494 Hm**

## Etappe 1

### Oberstdorf - Spielmannsau - Kemptner Hütte

Wandern - 1141 Hm Aufstieg - 92 Hm Abstieg - **06:00** Stunden Gehzeit - 14.54 km Strecke

Oberstdorf 803m - Spielmannsau 986m - Kemptner Hütte 1845m



## Etappe 2

### Kemptner Hütte - Holzgau - Madau - Leiterjöchel - Württemberger Haus

Wandern - 1847 Hm Aufstieg - 1489 Hm Abstieg - **13:00** Stunden Gehzeit - 29.34 km Strecke

Kemptner Hütte 1845m - Holzgau 1098m - Madau, Hermine 1307m - Leiterjöchel 2516m - Württemberger Haus 2220m



## Etappe 3

### Württembergischer Haus - Zams - Zamser Schihütte

Wandern - 1172 Hm Aufstieg - 1650 Hm Abstieg - **09:25** Stunden Gehzeit - 17.48 km Strecke

Württembergischer Haus 2220m - Zams 765m - Skihütte Zams 1740m



## Etappe 4

### Zamser Schihütte - Imst

Wandern - 265 Hm Aufstieg - 1200 Hm Abstieg - **06:00** Stunden Gehzeit - 17.55 km Strecke

Skihütte Zams 1740m - Imst 798m

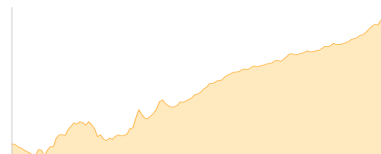


## Etappe 5

### Imst - Plangeross

Wandern - 1396 Hm Aufstieg - 578 Hm Abstieg - **11:25** Stunden Gehzeit - 34 km Strecke

Imst 798m - Plangeross 1616m

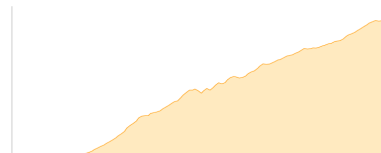


## Etappe 6

### Plangeross - Rüsselsheimer Hütte

Wandern - 786 Hm Aufstieg - 93 Hm Abstieg - **03:15** Stunden Gehzeit - 3.49 km Strecke

Plangeross 1616m - Rüsselsheimer Hütte 2324m





## Route für EV

### Etappe 7

#### Rüsselsheimer Hütte - Huben Kirchplatz

Wandern - 704 Hm Aufstieg - 1825 Hm Abstieg - **07:35** Stunden Gehzeit - 12.52 km Strecke

Rüsselsheimer Hütte 2324m - Huben 1189m



### Etappe 8

#### Huben - Talhütte Zwieselstein

Wandern - 530 Hm Aufstieg - 261 Hm Abstieg - **04:35** Stunden Gehzeit - 13.76 km Strecke

Huben 1189m - Zwieselstein 1472m

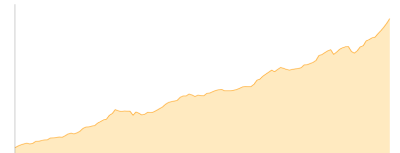


### Etappe 9

#### Talhütte Zwieselstein - Hochjoch-Hospiz

Wandern - 1249 Hm Aufstieg - 294 Hm Abstieg - **07:40** Stunden Gehzeit - 20.79 km Strecke

Zwieselstein 1472m - Hochjoch-Hospiz 2413m



### Etappe 10

#### Hochjoch-Hospiz - Schöne Aussicht - Bushaltestelle Kurzras

Wandern - 608 Hm Aufstieg - 1012 Hm Abstieg - **05:25** Stunden Gehzeit - 11.22 km Strecke

Hochjoch-Hospiz 2413m - Schöne Aussicht [BZ] 2842m - Kurzras 2011m





## Route für EV

### Mögliche Unterkünfte

Kemptner Hütte 1845 m, DAV, Dusche: k.A., Tel: +49 8322 700152, Schlafplätze: 285

Madau, Hermine 1307 m, AV: k.A., Dusche: k.A., Schlafplätze: -

Württembergischer Haus 2220 m, DAV, Dusche: nein, mobil: +43 664 4401244, Schlafplätze: 58

Skihütte Zams 1740 m, privat, Dusche: k.A., Tel: +43 5442 61 300, mobil: +43 650 4218 709, Schlafplätze: 70

Rüsselsheimer Hütte 2324 m, DAV, Dusche: ja, Tel: +43 5413 20300, mobil: +43 6642 808107, Schlafplätze: 35

Zwieselstein 1472 m, DAV, Dusche: k.A., Schlafplätze: 27

Hochjoch-Hospiz 2413 m, DAV, Dusche: ja, Tel: +43 676 6305998, mobil: +43 720 347821, Schlafplätze: 60

Schöne Aussicht [BZ] 2842 m, privat, Dusche: ja, Tel: +39 0473 662140, Schlafplätze: 72