



# Texelgruppe Querung

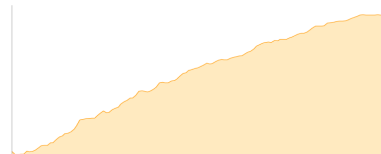
Typ:	<b>Strecke</b>	Gehzeit:	<b>46:28 Stunden</b>
Etappen:	<b>9</b>	Aufstieg:	<b>6217 Hm</b>
Länge:	<b>88.36 km</b>	Abstieg:	<b>7102 Hm</b>
Zeitraum:	<b>22.07.2017 - 27.07.2017</b>		

## Etappe 1 22.07.2017 Samstag

### Vorderkas - Eishof

Wandern **T1** - 411 Hm Aufstieg - 51 Hm Abstieg - **02:10** Stunden Gehzeit - 4.79 km Strecke

Vorderkas 1701m - Eishof 2076m



## Etappe 2 23.07.2017 Sonntag

### Eishof - Zeppichl

Wandern **T2** - 842 Hm Aufstieg - 1232 Hm Abstieg - **07:20** Stunden Gehzeit - 16.4 km Strecke

Eishof 2076m - Zeppichl 1671m




## Etappe 3 24.07.2017 Montag

### Pfleders - (Hinterer Seelenkogel) - Zwickauer Hütte

Hochalpin - 1812 Hm Aufstieg - 480 Hm Abstieg - **08:00** Stunden Gehzeit - 7.78 km Strecke

Pflederer Bach 1620m - Zwickauer Hütte 2989m - Hinterer Seelenkogel 3470m - Zwickauer Hütte 2989m



## Etappe 4 25.07.2017 Dienstag

### Zwickauer Hütte - (Hochwilde) - Stettiner Hütte

Hochalpin - 1261 Hm Aufstieg - 1357 Hm Abstieg - **08:20** Stunden Gehzeit - 11.44 km Strecke

Zwickauer Hütte 2989m - Stettiner Hütte 2875m - Hochwilde (Südgipfel) 3480m - Stettiner Hütte 2875m



## Etappe 5 26.07.2017 Mittwoch

### Stettiner Hütte - Eishof - Vorderkas

Hochalpin **WS**- 66 Hm Aufstieg - 1218 Hm Abstieg - **04:15** Stunden Gehzeit - 11.58 km Strecke

Stettiner Hütte 2875m - Eishof 2076m - Vorderkas 1701m



## Etappe 6 26.07.2017 Mittwoch

### Bushaltestelle Kurzras - Schöne Aussicht

Hochalpin **WS** - 840 Hm Aufstieg - 13 Hm Abstieg - **03:25** Stunden Gehzeit - 4.63 km Strecke

Kurzras 2011m - Schöne Aussicht [BZ] 2842m





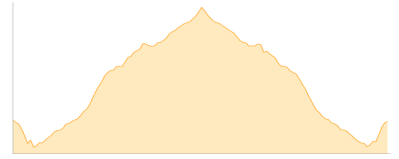
# Texelgruppe Querung

**Etappe 7** 27.07.2017 Donnerstag

**Schöne Aussicht - Weißkugel - Schöne Aussicht**

Hochalpin **ZS-** - 739 Hm Aufstieg - 734 Hm Abstieg - **05:40** Stunden Gehzeit - 13.09 km Strecke

Schöne Aussicht [BZ] 2842m - Weißkugel 3739m - Schöne Aussicht [BZ] 2842m



**Etappe 8** 27.07.2017 Donnerstag

**Schöne Aussicht - Bushaltestelle Kurzras**

Hochalpin **L** - 32 Hm Aufstieg - 859 Hm Abstieg - **02:25** Stunden Gehzeit - 4.65 km Strecke

Schöne Aussicht [BZ] 2842m - Kurzras 2011m

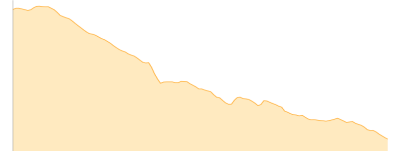


**Etappe 9** 27.07.2017 Donnerstag

**Schöne Aussicht - Vent**

Hochalpin **L** - 214 Hm Aufstieg - 1158 Hm Abstieg - **05:00** Stunden Gehzeit - 14 km Strecke

Schöne Aussicht [BZ] 2842m - Vent 1895m





# Texelgruppe Querung

## Mögliche Unterkünfte

Vorderkas 1701 m, AV: k.A., Dusche: k.A., Tel: +39 473 679230, Schlafplätze: -

Eishof 2076 m, privat, Dusche: k.A., Tel: +39 473 420524, mobil: +39 3336 521974, Schlafplätze: -

Zeppichl 1671 m, AV: k.A., Dusche: k.A., Schlafplätze: -

Zwickauer Hütte 2989 m, CAI, Dusche: k.A., Tel: +39 0473 646700, Schlafplätze: 60

Stettiner Hütte 2875 m, Autonome Provinz Bozen-Südtirol, Dusche: k.A., Tel: +39 0473 424244, Schlafplätze: 40

Schöne Aussicht [BZ] 2842 m, privat, Dusche: ja, Tel: +39 0473 662140, Schlafplätze: 72